

**UCHWAŁA Nr XVII/121/15
Rady Gminy Działdowo**

z dnia 30 grudnia 2015 r.

w sprawie przyjęcia „Programu usuwania wyrobów zawierających azbest z terenu gminy Działdowo”

Na podstawie art. 18 ust. 2 pkt 6 w związku z art. 7 ust. 1 pkt 1 ustawy z dnia 8 marca 1990r. o samorządzie gminnym (Dz.U. z 2015r. poz. 1515) Rada Gminy Działdowo uchwala co następuje:

§ 1. Przyjmuje się „Program usuwania wyrobów zawierających azbest z terenu gminy Działdowo” w brzmieniu określonym w załączniku do uchwały.

§ 2. Wykonanie uchwały powierza się Wójtowi Gminy Działdowo.

§ 3. Uchwała wchodzi w życie z dniem podjęcia.

Przewodniczący Rady Gminy

Mirosław Zieliński

Załącznik do Uchwały Nr XVII/121/15
Rady Gminy Działdowo
z dnia 30 grudnia 2015 r.

PROGRAM USUWANIA WYROBÓW ZAWIERAJĄCYCH AZBEST Z TERENU GMINY DZIAŁDOWO



Opracowany na zlecenie
Urzędu Gminy Działdowo

przez

ECO-ART Sp. z o.o.
ul. Bonifraterska 17
00-203 Warszawa



Program współfinansowany w ramach realizacji zadania wynikającego z „Programu
Oczyszczania Kraju z Azbestu na lata 2009-2032”

Spis treści

| | |
|---|----|
| 1. Wstęp | 3 |
| 2. Cele i zadania „Programu usuwania wyrobów zawierających azbest z terenu Gminy Działdowo” | 4 |
| 3. Właściwości azbestu i jego wpływ na zdrowie człowieka | 6 |
| 4. Uwarunkowania prawne użytkowania i usuwania wyrobów azbestowych | 10 |
| 4.1. Azbest jako substancja szczególnie niebezpieczna | 10 |
| 4.2. Obowiązki właścicieli nieruchomości | 10 |
| 4.3. Obowiązki jednostek samorządu terytorialnego..... | 11 |
| 4.4. Obowiązki wykonawcy prac polegających na usuwaniu wyrobów azbestowych | 12 |
| 4.5. Składowanie odpadów zawierających azbest..... | 14 |
| 5. Wyroby azbestowe na terenie Gminy Działdowo | 15 |
| 5.1. Ogólna charakterystyka Gminy Działdowo | 15 |
| 5.2. Inwentaryzacja wyrobów azbestowych na terenie Gminy Działdowo..... | 16 |
| 5.2.1. Metodyka przeprowadzenia inwentaryzacji | 17 |
| 5.2.2. Płyty azbestowo-cementowe stanowiące pokrycia dachów obiektów budowlanych..... | 18 |
| 5.2.3. Struktura własnościowa zinwentaryzowanych obiektów | 21 |
| 5.2.4. Stan techniczny zinwentaryzowanych wyrobów azbestowych | 21 |
| 5.2.5. Analiza funkcjonalności zinwentaryzowanych obiektów..... | 24 |
| 5.2.6. Budynki użyteczności publicznej | 24 |
| 5.2.7. Rury azbestowo-cementowe do pozostawienia w ziemi | 24 |
| 5.2.8. Drogi utwardzone odpadami zawierającymi azbest | 25 |
| 5.2.9. Odpady zawierające azbest zgromadzone na posesjach | 25 |
| 5.3. Przestrzenne rozmieszczenie wyrobów azbestowych na terenie Gminy Działdowo | 25 |
| 6. Harmonogram realizacji „Programu usuwania wyrobów zawierających azbest z terenu Gminy Działdowo” | 28 |
| 7. Aspekty finansowe realizacji „Programu” | 31 |
| 7.1. Przewidywane koszty realizacji „Programu” | 31 |
| 7.2. Potencjalne źródła finansowania usuwania azbestu | 33 |
| 8. Monitoring realizacji „Programu usuwania wyrobów zawierających azbest z terenu Gminy Działdowo” | 36 |
| 9. Podsumowanie i wnioski..... | 37 |
| 10. Spis tabel, wykresów i załączników | 38 |
| 11. Bibliografia | 39 |

1. Wstęp

Opracowanie „Programu usuwania wyrobów zawierających azbest z terenu Gminy Działdowo” związane jest z realizacją „Programu Oczyszczania Kraju z Azbestu na lata 2009-2032”, którego celem jest:

1. usunięcie i unieszkodliwienie wyrobów zawierających azbest,
2. minimalizacja negatywnych skutków zdrowotnych spowodowanych obecnością azbestu na terytorium kraju,
3. likwidacja szkodliwego oddziaływania azbestu na środowisko.

Na poziomie lokalnym zadania wynikające z krajowego „Programu Oczyszczania Kraju z Azbestu na lata 2009-2032” powinny być realizowane przez samorząd gminny, do którego obowiązków należy w szczególności:

1. gromadzenie przez wójta, burmistrza, prezydenta miasta informacji o ilości, rodzaju i miejscach występowania wyrobów zawierających azbest oraz przekazywanie jej do marszałka województwa z wykorzystaniem dostępnego narzędzia informatycznego www.bazaazbestowa.gov.pl,
2. przygotowywanie i aktualizacja programów usuwania azbestu i wyrobów zawierających azbest,
3. organizowanie usuwania wyrobów zawierających azbest przy wykorzystaniu pozyskanych na ten cel środków finansowych,
4. inspirowanie właściwej postawy mieszkańców w zakresie obowiązków związanych z usuwaniem wyrobów zawierających azbest,
5. współpraca z marszałkiem województwa w zakresie inwentaryzacji wyrobów azbestowych oraz opracowywania programów usuwania wyrobów zawierających azbest,
6. współpraca z mediami w celu propagowania odpowiednich inicjatyw społecznych oraz rozpowszechniania informacji dotyczących zagrożeń powodowanych przez azbest,
7. współpraca z organizacjami społecznymi wspierającymi realizację Programu,
8. współpraca z organami kontrolnymi (inspekcja sanitarna, inspekcja pracy, inspekcja nadzoru budowlanego, inspekcja ochrony środowiska).

Przygotowanie „Programu usuwania wyrobów zawierających azbest z terenu Gminy Działdowo” poprzedzone zostało wykonaniem inwentaryzacji wyrobów zawierających azbest. Zebrane w bazie danych wyniki inwentaryzacji umożliwiły przygotowanie przestrzennego rozmieszczenia wyrobów zawierających azbest na terenie Gminy Działdowo wraz z analizą poglądowego stopnia pilności usunięcia azbestu. Następnie oszacowano koszty usunięcia płyt azbestowo-cementowych z terenu Gminy Działdowo oraz wskazano potencjalne źródła finansowania przedsięwzięć, polegających na usuwaniu i unieszkodliwianiu azbestu. Opracowane zostały wskaźniki monitorowania realizacji „Programu usuwania wyrobów zawierających azbest z terenu Gminy Działdowo”.

Niniejszy dokument został opracowany na podstawie umowy zawartej w dn. 18.03.2015 r. pomiędzy Gminą Działdowo a ECO-ART Sp. z o.o.

2. Cele i zadania „Programu usuwania wyrobów zawierających azbest z terenu Gminy Działdowo”

Celem opracowania „Programu usuwania wyrobów zawierających azbest z terenu Gminy Działdowo” jest:

1. oczyszczenie terenu Gminy Działdowo z azbestu poprzez usunięcie i unieszkodliwienie wyrobów zawierających azbest,
2. eliminacja negatywnych skutków zdrowotnych oddziaływania azbestu na człowieka,
3. likwidacja oddziaływania azbestu na środowisko zgodnie z obowiązującym prawem do końca 2032 roku.

„Program usuwania wyrobów zawierających azbest z terenu Gminy Działdowo” (zwany także w dalszej części dokumentu „Programem”) został przygotowany z uwzględnieniem obowiązujących aktów prawnych i jest zgodny z kierunkami wyznaczonymi w dokumentach krajowych i wojewódzkich.

Zgodnie z „Programem Oczyszczania Kraju z Azbestu na lata 2009-2032” usunięcie i unieszkodliwienie wyrobów zawierających azbest zaplanowano do końca 2032 r. Zadania niezbędne do oczyszczenia kraju z azbestu zostały podzielone na: legislacyjne, edukacyjno-informacyjne, ochrony zdrowia, monitorowania realizacji „Programu” oraz działania w zakresie usuwania azbestu z obiektów budowlanych, budowy składowisk oraz instalacji do unieszkodliwiania wyrobów azbestowych.

Oszacowano, iż na terenie kraju nadal użytkowanych jest ok. 14,5 mln ton wyrobów zawierających azbest. Przyjęto, iż proces usuwania azbestu będzie przebiegał etapami. Wskazano na konieczność budowy 56 składowisk odpadów lub kwater przystosowanych do składowania odpadów zawierających azbest.

W „Planie gospodarki odpadami dla województwa warmińsko-mazurskiego na lata 2011-2016” przyjętego uchwałą nr XVIII/333/12 Sejmiku Województwa Warmińsko-Mazurskiego z dnia 19 czerwca 2012 r. za najważniejsze problemy w zakresie odpadów azbestowych uznano:

- brak rzetelnie przeprowadzonej inwentaryzacji wyrobów zawierających azbest zlokalizowanych na terenie województwa warmińsko-mazurskiego,
- niski odsetek opracowanych gminnych i powiatowych programów usuwania azbestu,
- ograniczone możliwości finansowania ze środków gminnych i powiatowych przedsięwzięć polegających na usuwaniu wyrobów zawierających azbest z terenów posesji prywatnych, czego następstwem jest niski odsetek gmin dofinansowujących tego typu przedsięwzięcia,
- niską świadomość społeczeństwa w zakresie szkodliwości włókien azbestu oraz właściwego postępowania z wyrobami zawierającymi azbest w trakcie ich demontażu,
- niedostateczną wiedzę użytkowników wyrobów zawierających azbest z zakresu właściwego postępowania z odpadami zawierającymi azbest oraz ich konieczności składowania na składowiskach odpadów niebezpiecznych,
- zbyt wolno przebiegający proces usuwania i unieszkodliwiania wyrobów zawierających azbest z terenu województwa warmińsko-mazurskiego,
- wysoki koszt usunięcia wyrobów zawierających azbest, na który ma wpływ cena wymiany pokryć dachowych lub elewacji budynków.

W Planie szacuje się, że w 2000 r. na terenie województwa warmińsko-mazurskiego wykorzystywanych było 622,16 tys. Mg wyrobów zawierających azbest.

Jako główne cele w gospodarce odpadami w województwie warmińsko-mazurskim obejmujących wyroby azbestowe:

- sukcesywne osiąganie celów określonych w „Programie Oczyszczania Kraju z Azbestu na lata 2009-2032 r.” oraz w „Programie usuwania wyrobów zawierających azbest z terenu województwa warmińsko-mazurskiego na lata 2011-2015 z perspektywą do roku 2020”,
- podniesienie świadomości ekologicznej użytkowników wyrobów zawierających azbest w zakresie bezpiecznego użytkowania i usuwania tych wyrobów,

Do osiągnięcia zakładanych celów w zakresie unieszkodliwienia wyrobów zawierających azbest z terenu województwa warmińsko-mazurskiego niezbędna jest realizacja działań zawartych „Programie Oczyszczania Kraju z Azbestu na lata 2009-2032 r.” oraz w „Programie usuwania wyrobów zawierających azbest z terenu województwa warmińsko-mazurskiego na lata 2011-2015 z perspektywą do roku 2020”.

W obowiązującym „**Programie usuwania wyrobów zawierających azbest z terenu województwa warmińsko-mazurskiego na lata 2011-2015 z perspektywą do roku 2020**” jako główny cel wskazano usunięcie i unieszkodliwienie do 2032 r. wszystkich wyrobów i odpadów zawierających azbest z terenu województwa warmińsko-mazurskiego.

W Programie podano dane dotyczące wartości stężeń azbestu w powietrzu atmosferycznym dla poszczególnych powiatów. W powiecie działdowskim wartości te kształtują się na umiarkowanym poziomie - średnia dla powiatu działdowskiego wynosi 564 $\mu\text{g}/\text{m}^3$.

Mając na względzie założenia dokumentów programowych krajowych i wojewódzkich w „**Programie usuwania wyrobów zawierających azbest z terenu Gminy Działdowo**” założono realizację następujących kierunków działań:

1. inwentaryzację i opracowanie bazy danych o wyrobach zawierających azbest,
2. organizację działań edukacyjno-informacyjnych o szkodliwości azbestu oraz bezpiecznym użytkowaniu i usuwaniu wyrobów zawierających azbest,
3. oczyszczenie terenu Gminy Działdowo z wyrobów azbestowych poprzez ich usunięcie i unieszkodliwienie,
4. wdrożenie monitoringu realizacji „Programu usuwania wyrobów zawierających azbest z terenu Gminy Działdowo”,
5. podjęcie działań w kierunku pozyskania środków finansowych ze źródeł zewnętrznych dla wsparcia usuwania wyrobów zawierających azbest i ich unieszkodliwiania,
6. pomoc w poszukiwaniu możliwych źródeł dofinansowania w postaci dotacji, kredytów i pożyczek preferencyjnych na wymianę płyt azbestowo-cementowych dla osób fizycznych i wspólnot mieszkaniowych,
7. okresową weryfikację i aktualizację „Programu”.

Dokument „Program usuwania wyrobów zawierających azbest z terenu Gminy Działdowo” jest wynikiem realizacji zapisów „Planu gospodarki odpadami dla województwa warmińsko-mazurskiego na lata 2011-2016”, „Programu usuwania wyrobów zawierających azbest z terenu województwa warmińsko-mazurskiego na lata 2011-2015 z perspektywą do roku 2020” oraz „Programu Oczyszczania Kraju z Azbestu na lata 2009-2032”.

3. Właściwości azbestu i jego wpływ na zdrowie człowieka

Azbest jest nazwą handlową włóknistych minerałów, które pod względem chemicznym są uwodnionymi krzemianami metali, zawierającymi w swoim składzie: magnez, sód i wapń. Zgodnie z ustawą z dnia 19 czerwca 1997 r. o zakazie stosowania wyrobów zawierających azbest (Dz.U. z 2004 r. Nr 3, poz. 20, z późn. zm.), azbestem nazywane są następujące włókniste krzemiany:

1. azbest chryzotylowy, nr CAS 12001-29-5,
2. azbest krokidolitowy, nr CAS 12001-28-4,
3. azbest amozytowy (gruenerytowy), nr CAS 12172-73-5,
4. azbest antofilitowy, nr CAS 77536-67-5,
5. azbest tremolitowy, nr CAS 77536-68-6,
6. azbest aktynolitowy, nr CAS 77536-66-4.

Wyróżniane są dwie grupy azbestów: grupa serpentynów i grupa azbestów amfibolowych. Do serpentynów należy azbest chryzotylowy (azbest biały), który był wydobywany i stosowany w największych ilościach. W grupie azbestów amfibolowych znaczenie mają dwie odmiany: azbest amozytowy (azbest brązowy) i azbest krokidolitowy (azbest niebieski).

Azbest chryzotylowy krystalizuje się w postaci rurek, a azbesty amfibolowe przyjmują formę grubszych, pręcikowatych kryształów. Włókna azbestu są wiązkami zbudowanymi z dużej liczby (do kilku tysięcy, a niekiedy nawet do kilkudziesięciu tysięcy) włókien elementarnych. W tych wiązkach pojedyncze kryształy azbestu są spojone za pomocą węglanu wapniowego. Największe zastosowanie przemysłowe miał azbest o giętkich włóknach (do 0,1 μm grubości), odpornych na działanie czynników chemicznych, wysokich temperatur oraz na ścieranie, a także źle przewodzących ciepło i elektryczność. Używany był do wyrobu tkanin ogniotrwałych, okładzin ciernych, szczęk hamulcowych, farb ogniotrwałych, materiałów izolacyjnych oraz niepalnych materiałów budowlanych¹.

Azbest amfibolowy charakteryzuje się dużą kwasoodpornością. Jest znacznie mniej rozpowszechniony w przyrodzie. Wykorzystywany był w przemyśle chemicznym. Występowanie azbestu w przyrodzie jest stosunkowo powszechne, ale tylko w kilku miejscach na świecie prowadzona była eksploatacja tego minerału na skalę przemysłową. Polska nie posiada złóż azbestu nadających się do eksploatacji przemysłowej.

W zależności od zawartości azbestu, stosowanego spoiwa oraz gęstości objętościowej wyróżniono dwie grupy wyrobów azbestowych:

1. klasa I (wyroby miękkie), których gęstość objętościowa jest mniejsza niż 1.000 kg/m³, zawierające powyżej 20% (do 100% azbestu). Wyroby te łatwo ulegają uszkodzeniom mechanicznym, w wyniku czego następuje znaczna emisja włókien azbestu do otoczenia. Najczęściej stosowane w tej klasie były: wyroby tekstylne z azbestu, używane przez pracowników w celach ochronnych, koce gaśnicze, szczeliwa plecione, tektury uszczelkowe, materiały, wykładziny cierne.
2. klasa II (wyroby twarde), których gęstość objętościowa jest większa niż 1.000 kg/m³, zawierające poniżej 20% azbestu. W wyrobach tych włókna azbestowe są mocno związane, a w przypadku mechanicznego uszkodzenia, np. pęknięcia, ma miejsce stosunkowo niewielka emisja azbestu do otoczenia w porównaniu z wyrobami klasy I. Niebezpieczeństwo dla zdrowia ludzi i środowiska stwarza mechaniczna obróbka tych wyrobów oraz rozbijanie, np. w wyniku zrzucania w trakcie prac remontowych².

¹ Za: Szeszenia-Dąbrowska Neonila, Sobala Wojciech: „Zanieczyszczenie środowiska azbestem. Skutki zdrowotne”, Łódź, 2010

² „Zbiór przepisów i procedur dotyczących bezpiecznego postępowania z wyrobami zawierającymi azbest”, Ministerstwo Gospodarki, Warszawa, 2001

W Polsce wyroby twarde wykorzystywane były do produkcji płyt azbestowo-cementowych jako materiał budowlany w postaci płyt płaskich, falistych oraz rur azbestowo-cementowych. Płyty płaskie i faliste wykorzystywane były do krycia dachów, rzadziej do elewacji budynków gospodarczych i mieszkalnych czy przemysłowych. W znacznie mniejszych ilościach produkowane i stosowane były inne wyroby azbestowo-cementowe, tj. rury służące do wykonywania instalacji wodociągowych i kanalizacyjnych oraz przewody kominowe czy zsypy w budynkach wielokondygnacyjnych.



Fot. 1 Płyty azbestowo-cementowe faliste



Fot. 2 Płyty azbestowo-cementowe płaskie

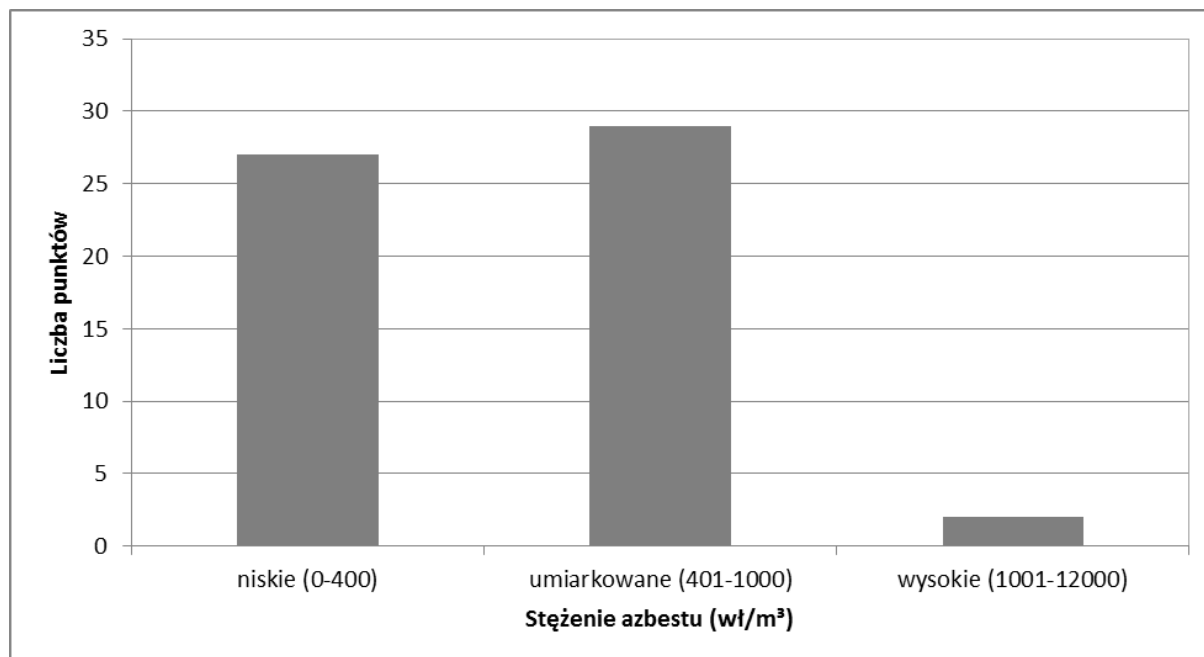
Ekspozycja na pył azbestu stanowi poważne zagrożenie dla zdrowia ludzi. Problem zagrożenia nowotworami powodowanymi włóknami azbestu istnieje nadal, pomimo coraz lepszej ochrony pracy w kontakcie z azbestem. Zapadalność na nowotwory złośliwe, w szczególności raka płuca i międzybłoniaka opłucnej, jest ściśle związana ze stężeniem włókien azbestu w powietrzu determinowanym ilością i stanem zabudowanych i stosowanych wyrobów zawierających azbest oraz stopniem zanieczyszczenia środowiska.

Stężenie włókien azbestu w powietrzu (imisja) na danym obszarze jest bezpośrednią miarą stosowaną do określenia dawki kumulowanej, będącej podstawą szacowania ryzyka zdrowotnego związanego z zanieczyszczeniem środowiska azbestem na danym obszarze.

Pomiary stężenia włókien azbestu w województwie warmińsko-mazurskim zostały wykonane w 2006 i 2009 r.³ Punkty pomiarowe zostały wyznaczone w 16 powiatach na terenie 34 gmin. Łącznie na terenie województwa warmińsko-mazurskiego pobrano 215 próbek powietrza. Rozkład wartości stężeń azbestu w powietrzu atmosferycznym na terenie województwa warmińsko-mazurskiego został przedstawiony na wykresie nr 1.

³ Szeszenia-Dąbrowska Neonila, Sobala Wojciech: „Zanieczyszczenie środowiska azbestem. Skutki zdrowotne.” Łódź, 2010

Wykres nr 1 Rozkład punktów pomiarowych na terenie województwa warmińsko-mazurskiego według wielkości stężeń⁴



Średnie stężenie włókien azbestu w powiecie działdowskim wynosiło 564 wł/m³ (na podstawie 12 próbek, pobranych w 4 punktach na terenie 2 gmin)⁵.

Głównymi skutkami narażenia na pył azbestu są: azbestoza, międzybłoniak opłucnej i rak płuca. Zachorowania na azbestozę płuc pojawiają się przy znacznym narażeniu na pył azbestu (rzędu setek tysięcy włókien na 1 m³). Na podstawie przeprowadzonych badań można uznać, iż narażenia występujące w środowisku komunalnym (do 1000 włókien/m³) są niewystarczające do wywołania azbestozy. Dla międzybłoniaka płuc oraz raka płuc zaobserwowano wzrost zachorowań osób narażonych środowiskowo na pył azbestu.⁶

Biologiczna agresywność pyłu azbestowego jest zależna od stopnia penetracji i ilości włókien, które zatrzymały się w dolnej części układu oddechowego. Włókna cienkie o średnicy poniżej 3 mikrometrów przenoszone są łatwiej i docierają do końcowych odcinków dróg oddechowych, a włókna grube, o średnicy powyżej 5 mikrometrów, zatrzymują się w górnych odcinkach dróg oddechowych. Skręcone włókna chryzotylu o dużej średnicy mają tendencję do zatrzymywania się wyżej w porównaniu z igłowymi włóknami azbestów amfibolowych, z łatwością przenikających do obwodowych części płuc. Największe zagrożenie dla organizmu ludzkiego stanowią włókna respirabilne, dostające się z powietrzem do pęcherzyków płucnych, o średnicy mniejszej od 3 mikrometrów.⁷

Na podstawie przeprowadzonych badań⁸ znaczącego wzrostu liczby przypadków międzybłoniaka należy spodziewać się po około 50-60 latach od okresu, w którym zostało znacznie zanieczyszczone środowisko. Podstawą do oceny stężeń były badania prowadzone w latach 2004-2008, a narażenie we wcześniejszych latach oszacowane zostało na podstawie danych o wielkości produkcji wyrobów azbestowych. Szacuje się, iż ekspozycja na pył azbestowy powoduje na świecie ok. 100 tys. zgonów rocznie.

⁴ Szeszenia-Dąbrowska Neonila, Sobala Wojciech: „Zanieczyszczenie środowiska azbestem. Skutki zdrowotne.” Łódź, 2010

⁵ Ibidem

⁶ Ibidem

⁷ Na podstawie: „Azbest. Ekspozycja zawodowa i środowiskowa.”, pod red. Neonili Szeszenia-Dąbrowskiej, Łódź, 2004

⁸ Szeszenia-Dąbrowska Neonila, Sobala Wojciech: „Zanieczyszczenie środowiska azbestem. Skutki zdrowotne.” Łódź, 2010

W stanowisku wyrażonym przez uczestników European Asbestos Conference: Policy, Status & Human Rights (22-23 września 2005 r. w Brukseli) zalecane jest m.in.⁹:

1. rygorystyczne przestrzeganie przepisów prawnych dotyczących azbestu,
2. przeprowadzenie inwentaryzacji budynków publicznych zawierających materiały azbestowe do końca 2007 r. oraz pozostałych do 2008 r.
3. opracowanie regulacji prawnych dotyczących usuwania materiałów zawierających azbest,
4. określenie minimum pomocy finansowej dla poszkodowanych.

⁹ Ibidem

4. Uwarunkowania prawne użytkowania i usuwania wyrobów azbestowych

W ustawie z dnia 27 kwietnia 2001 r. - Prawo ochrony środowiska (Dz. U. z 2013 r., poz. 1232 z późn. zm.) zabroniono wprowadzania do obrotu lub ponownego wykorzystywania substancji stwarzających szczególne zagrożenie dla środowiska, w tym azbestu.

4.1. Azbest jako substancja szczególnie niebezpieczna

Substancje stwarzające szczególne zagrożenie dla środowiska powinny być wykorzystywane, przemieszczane i eliminowane przy zachowaniu środków ostrożności, a instalacje lub urządzenia, w których jest lub był wykorzystywany azbest, powinny zostać oczyszczone lub unieszkodliwione. Do instalacji lub urządzeń, co do których istnieje podejrzenie, iż były w nich wykorzystywane substancje stwarzające szczególne zagrożenie dla środowiska, stosuje się wymagania dotyczące postępowania z instalacjami i urządzeniami, w których były lub są wykorzystywane te substancje.

Na mocy rozporządzenia Ministra Gospodarki z dnia 13 grudnia 2010 r. w sprawie wymagań w zakresie wykorzystywania wyrobów zawierających azbest oraz wykorzystywania i oczyszczania instalacji lub urządzeń, w których były lub są wykorzystywane wyroby zawierające azbest (Dz. U. z 2011 r., Nr 8, poz. 31), wyroby zawierające azbest mogą być wykorzystywane w sposób niestwarzający zagrożenia dla zdrowia ludzi i środowiska w terminie do **dnia 31 grudnia 2032 r.**

W rozporządzeniu Ministra Środowiska z dnia 9 grudnia 2014 r. w sprawie katalogu odpadów (Dz.U. z 2014 r., poz. 1923) azbest jako składnik odpadów został zaliczony do kategorii odpadów niebezpiecznych (C25):

- 06 07 01* Odpady azbestowe z elektrolizy
- 06 13 04* Odpady z przetwarzania azbestu
- 10 11 81* Odpady zawierające azbest
- 10 13 09* Odpady zawierające azbest z produkcji elementów cementowo-azbestowych
- 10 13 10* Odpady z produkcji elementów cementowo-azbestowych inne niż wymienione w 10 13 09
- 15 01 11* Opakowania z metali zawierające niebezpieczne porowate elementy wzmocnienia konstrukcyjnego (np. azbest), włącznie z pustymi pojemnikami ciśnieniowymi
- 16 01 11* Okładziny hamulcowe zawierające azbest
- 16 02 12* Zużyte urządzenia zawierające wolny azbest
- 17 06 01* Materiały izolacyjne zawierające azbest
- 17 06 05* Materiały konstrukcyjne zawierające azbest

4.2. Obowiązki właścicieli nieruchomości

Na mocy rozporządzenia Ministra Gospodarki z dnia 13 grudnia 2010 r. w sprawie wymagań w zakresie wykorzystywania wyrobów zawierających azbest oraz wykorzystywania i oczyszczania instalacji lub urządzeń, w których były lub są wykorzystywane wyroby zawierające azbest (Dz. U. z 2011 r. Nr 8, poz. 31), wyroby zawierające azbest, instalacje lub urządzenia zawierające azbest, drogi utwardzone odpadami zawierającymi azbest, rury azbestowo-cementowe oraz usunięte wyroby zawierające azbest powinny być inwentaryzowane poprzez sporządzenie spisu z natury.

Wykorzystujący wyroby azbestowe powinien ująć wynik inwentaryzacji w „Informacji o wyrobach zawierających azbest” (załącznik 2). Corocznie w terminie **do dnia 31 stycznia** osoba fizyczna, nieprowadząca działalności gospodarczej, powinna przedłożyć wynik inwentaryzacji odpowiednio wójtowi, burmistrzowi lub prezydentowi miasta, a przedsiębiorcy i osoby fizyczne, prowadzące działalność gospodarczą - właściwemu marszałkowi województwa.

Zgodnie z rozporządzeniem Ministra Gospodarki, Pracy i Polityki Społecznej z dnia 2 kwietnia 2004 r. w sprawie sposobów i warunków bezpiecznego użytkowania i usuwania wyrobów zawierających azbest (Dz. U. Nr 71, poz. 649 z późn. zm.), właściciel, użytkownik wieczysty lub zarządca nieruchomości, a także obiektu, urządzenia budowlanego, instalacji przemysłowej lub innego miejsca zawierającego azbest, powinien przeprowadzić kontrole stanu wyrobów azbestowych w terminach wynikających z oceny stanu tych wyrobów. Z przeprowadzonej kontroli okresowej powinna zostać sporządzona „Ocena stanu i możliwości bezpiecznego użytkowania wyrobów zawierających azbest” (załącznik nr 4). Wyroby zakwalifikowane, na podstawie przeprowadzonej oceny, do usunięcia, powinny zostać usunięte, a wyroby niezakwalifikowane do usunięcia - winny być odpowiednio zabezpieczone. Po dokonaniu zabezpieczenia należy ponownie wykonać ocenę w ciągu 30 dni.

Instalacje lub urządzenia zawierające azbest oraz użytkowane bez zabezpieczenia drogi i pozostawione w ziemi, wyłączone z użytkowania, rury azbestowo-cementowe powinny zostać oznakowane. W przypadku braku możliwości trwałego umieszczenia oznakowania na instalacji lub urządzeniu zawierającym azbest, oznakowanie powinno być umieszczone w widocznym miejscu, w każdym pomieszczeniu, w którym taka instalacja lub urządzenie się znajdują, dodając ostrzeżenie „Pomieszczenie zawiera azbest”.

Oznakowanie rur azbestowo-cementowych umieszcza się na stałych elementach nadpoziomowych instalacji.

4.3. Obowiązki jednostek samorządu terytorialnego

Jednostki samorządu terytorialnego powinny corocznie w terminie **do 31 stycznia** przedkładać marszałkowi województwa „Informacje o wyrobach zawierających azbest” (załącznik 2) sporządzone dla obiektów, stanowiących ich własność, w których użytkowane są wyroby azbestowe.

Jednostki samorządu terytorialnego powinny oznakować drogi utwardzone odpadami zawierającymi azbest na elementach pionowych na całym odcinku drogi, po każdym skrzyżowaniu z inną drogą. Drogi zabezpieczone nie podlegają oznakowaniu po potwierdzeniu braku emisji włókien azbestu z odpadów zawierających azbest wykorzystanych do utwardzenia drogi zabezpieczonej. Wzór oznakowania został zamieszczony w załączniku nr 1.

W urzędzie gminy oraz na stronie internetowej urzędu powinna być ogólnie dostępna informacja o rozmieszczeniu dróg zabezpieczonych oraz dróg utwardzonych odpadami zawierającymi azbest.

Wójt, burmistrz lub prezydent miasta powinien przedkładać marszałkowi województwa **do 31 marca** za poprzedni rok kalendarzowy (załącznik nr 3), informację o rodzaju, ilości i miejscach występowania substancji stwarzających szczególne zagrożenie dla środowiska w formie elektronicznej, na informatycznych nośnikach danych w rozumieniu

art. 3 pkt 1 ustawy z dnia 17 lutego 2005 r. o informatyzacji działalności podmiotów realizujących zadania publiczne (Dz. U. z 2014, poz. 1114 z późn. zm.).

W oparciu o zapisy §4 ust. 2 Rozporządzenia Ministra Środowiska z dnia 20 grudnia 2012 r. zmieniającego rozporządzenie w sprawie sposobu przedkładania marszałkowi województwa informacji o rodzaju, ilości i miejscach występowania substancji stwarzających szczególne zagrożenie dla środowiska (Dz. U. z 2013 r., poz. 24) informacje dotyczące wyrobów zawierających azbest są bezpośrednio wprowadzane przez wójta, burmistrza, prezydenta miasta do bazy azbestowej administrowanej przez ministra właściwego do spraw gospodarki, dostępnej za pośrednictwem sieci Internet w serwisie internetowym Bazy Azbestowej: www.bazaazbestowa.gov.pl. Rozporządzenie Ministra Środowiska z dnia 20 grudnia 2012 r. w sprawie sposobu prowadzenia przez marszałka województwa rejestru wyrobów zawierających azbest (Dz. U. z 2013 r., poz. 25) określa, iż rejestr ten jest prowadzony przez marszałków w formie elektronicznej przy użyciu systemu teleinformatycznego w rozumieniu art. 3 pkt 3 ww. ustawy z dnia 17 lutego 2005 r. o informatyzacji działalności podmiotów realizujących zadania publiczne (Dz. U. z 2014, poz. 1114 z późn. zm.) i stanowi integralną część bazy azbestowej dostępnej pod adresem www.bazaazbestowa.gov.pl.

4.4. Obowiązki wykonawcy prac polegających na usuwaniu wyrobów azbestowych

Wytwórca odpadów, który prowadzi działalność polegającą na świadczeniu usług w zakresie budowy, rozbiórki, remontu obiektów, czyszczenia zbiorników lub urządzeń oraz sprzątnięcia, konserwacji i napraw, a więc także firmy świadczące usługi w zakresie usuwania azbestu (poza instalacjami), w świetle ustawy z dnia 14 grudnia 2012 r. o odpadach (Dz. U. z 2013 r., poz. 21 z późn. zm.), nie jest już zobowiązany do uzyskania decyzji zatwierdzającej program gospodarki odpadami, a także program gospodarki odpadami niebezpiecznymi. Na mocy nowej ustawy ww. decyzje, wydane na podstawie przepisów dotychczasowych wygasły, natomiast pozwolenia na wytwarzanie odpadów, wydane na podstawie przepisów dotychczasowych, zachowują ważność na czas, na jaki zostały wydane. Firmy świadczące usługi w zakresie usuwania azbestu zobowiązane są jednak do przestrzegania przepisów ustawy o odpadach w zakresie postępowania z wytworzonymi odpadami. Ponadto, zgodnie z zapisami art. 66 oraz 75 ustawy z dnia 14 grudnia 2012 r. o odpadach firmy te mają obowiązek prowadzenia ewidencji odpadów, a także rocznego składania właściwemu marszałkowi sprawozdania o wytwarzanych odpadach i gospodarowaniu odpadami (do 15 marca za poprzedni rok kalendarzowy). Ewidencję odpadów prowadzi się z zastosowaniem kart ewidencji odpadów i kart przekazania odpadów.

Zgodnie z rozporządzeniem Ministra Gospodarki, Pracy i Polityki Społecznej z dnia 2 kwietnia 2004 r. w sprawie sposobów i warunków bezpiecznego użytkowania i usuwania wyrobów zawierających azbest (zm. Rozporządzeniem Ministra Gospodarki z dnia 5 sierpnia 2010 r.), wykonawca prac polegających na zabezpieczaniu i usuwaniu wyrobów zawierających azbest, zobowiązany jest ponadto do przeszkolenia przez uprawnioną instytucję zatrudnianych pracowników, osób kierujących lub nadzorujących prace w zakresie bezpieczeństwa i higieny pracy przy zabezpieczaniu i usuwaniu tych wyrobów oraz przestrzegania procedur dotyczących bezpiecznego postępowania, posiadania niezbędnego wyposażenia technicznego i socjalnego oraz opracowania przed rozpoczęciem prac szczegółowego planu prac usuwania wyrobów zawierających azbest, obejmującego w szczególności:

- a) identyfikację azbestu w przewidzianych do usunięcia materiałach, na podstawie udokumentowanej informacji od właściciela lub zarządcy obiektu albo też na podstawie badań przeprowadzonych przez laboratorium wyposażone w sprzęt

- umożliwiający ich prawidłową analizę i zdolne do stosowania odpowiedniej techniki identyfikacyjnej,
- b) informacje o metodach wykonywania planowanych prac,
 - c) zakres niezbędnych zabezpieczeń pracowników oraz środowiska przed narażeniem na szkodliwość emisji azbestu,
 - d) ustalenie niezbędnego dla rodzaju wykonywanych prac monitoringu powietrza.

Wykonawca prac polegających na zabezpieczeniu lub usunięciu wyrobów zawierających azbest z miejsca, obiektu, urządzenia budowlanego lub instalacji przemysłowej, a także z terenu prac obowiązany jest także do zgłoszenia zamiaru przeprowadzenia tych prac właściwemu organowi nadzoru budowlanego, właściwemu okręgowemu inspektorowi pracy oraz właściwemu państwowemu inspektorowi sanitarnemu w terminie co najmniej 7 dni przed rozpoczęciem prac.

W celu zapewnienia warunków bezpiecznego usuwania wyrobów zawierających azbest z miejsca ich występowania, wykonawca prac obowiązany jest do:

1. izolowania od otoczenia obszaru prac przez stosowanie osłon zabezpieczających przenikanie azbestu do środowiska,
2. ogrodzenia terenu prac z zachowaniem bezpiecznej odległości od traktów komunikacyjnych dla osób pieszych, nie mniejszej niż 1 m, przy zastosowaniu osłon zabezpieczających przed przenikaniem azbestu do środowiska,
3. umieszczenia w strefie prac w widocznym miejscu tablic informacyjnych o następującej treści: „Uwaga! Zagrożenie azbestem”; w przypadku prowadzenia prac z wyrobami zawierającymi krokidolit treść tablic informacyjnych powinna być następująca: „Uwaga! Zagrożenie azbestem – krokidolitem”,
4. zastosowania odpowiednich środków technicznych ograniczających do minimum emisję azbestu do środowiska,
5. zastosowania w obiekcie, gdzie prowadzone są prace, odpowiednich zabezpieczeń przed pyleniem i narażeniem na azbest, w tym uszczelnienia otworów okiennych i drzwiowych, a także innych zabezpieczeń przewidzianych w planie bezpieczeństwa i ochrony zdrowia,
6. codziennego usuwania pozostałości pyłu azbestowego ze strefy prac przy zastosowaniu podciśnieniowego sprzętu odkurzającego lub metodą czyszczenia na mokro,
7. izolowania pomieszczeń, w których zostały przekroczone dopuszczalne wartości stężeń pyłu azbestowego dla obszaru prac, w szczególności izolowania pomieszczeń w przypadku prowadzenia prac z wyrobami zawierającymi krokidolit,
8. stosowania zespołu szczelnych pomieszczeń, w których następuje oczyszczenie pracowników z azbestu, przy usuwaniu pyłu azbestowego przekraczającego dopuszczalne wartości stężeń,
9. zapoznania pracowników bezpośrednio zatrudnionych przy pracach z wyrobami zawierającymi azbest lub ich przedstawicieli z planem prac, a w szczególności z wymogami dotyczącymi bezpieczeństwa i higieny pracy w czasie wykonywania prac.

Do transportu wyrobów i odpadów zawierających azbest stosuje się przepisy:

1. ustawy z dnia 19 sierpnia 2011 r. o przewozie towarów niebezpiecznych (Dz. U., Nr 227, poz. 1367 z późn. zm.),
2. Rozporządzenia Ministra Transportu, Budownictwa i Gospodarki Morskiej z dnia 15 lutego 2012 r. w sprawie świadectwa dopuszczenia pojazdu ADR (Dz. U. z 2015 r., poz. 320),
3. Rozporządzenia Ministra Transportu, Budownictwa i Gospodarki Morskiej z dnia 15 lutego 2012 r. w sprawie egzaminów dla kierowców przewożących towary niebezpieczne (Dz. U. z 2014 r., poz. 304).

Prace związane z usuwaniem wyrobów zawierających azbest powinny być prowadzone w sposób uniemożliwiający emisję azbestu do środowiska. Po wykonaniu prac, wykonawca ma obowiązek złożenia właścicielowi, użytkownikowi wieczystemu lub zarządcy pisemnego oświadczenia o prawidłowości wykonania prac oraz o oczyszczeniu terenu z pyłu azbestowego, z zachowaniem właściwych przepisów technicznych i sanitarnych. Oświadczenie to powinno być przechowywane przez okres co najmniej 5 lat.

Do transportu wyrobów i odpadów zawierających azbest stosuje się przepisy o przewozie towarów niebezpiecznych. Wyroby i odpady zawierające azbest powinny zostać odpowiednio oznakowane, a transport wyrobów i odpadów zawierających azbest, należy wykonać w sposób uniemożliwiający emisję azbestu do środowiska. Przed załadowaniem przygotowanych odpadów zawierających azbest środek transportu powinien być oczyszczony z elementów umożliwiających uszkodzenie opakowań w trakcie transportu. Ładunek odpadów zawierających azbest powinien być tak umocowany, aby w trakcie transportu nie był narażony na wstrząsy, przewracanie lub wypadnięcie z pojazdu.

4.5. Składowanie odpadów zawierających azbest

Zgodnie z rozporządzeniem Ministra Gospodarki, Pracy i Polityki Społecznej z dnia 2 kwietnia 2004 r. w sprawie sposobów i warunków bezpiecznego użytkowania i usuwania wyrobów zawierających azbest, (Dz. U. Nr 71, poz. 649, z późn. zm.) odpady zawierające azbest powinny być składowane na składowiskach odpadów niebezpiecznych lub na wydzielonych częściach składowisk odpadów innych niż niebezpieczne i obojętne albo na podziemnych składowiskach odpadów niebezpiecznych.

Składowiska odpadów niebezpiecznych lub wydzielone części na terenie składowisk odpadów innych niż niebezpieczne i obojętne, przeznaczone do wyłącznego składowania odpadów niebezpiecznych, pochodzących z budowy, remontu i rozbiórki obiektów budowlanych oraz infrastruktury drogowej, wymienionych w katalogu odpadów, oznaczonych kodami: 17 06 01* materiały izolacyjne zawierające azbest lub 17 06 05* materiały konstrukcyjne zawierające azbest, powinny być budowane w specjalnie wykonanych zagłębieniach terenu ze ścianami bocznymi zabezpieczonymi przed osypywaniem się. Odpady składowane są w opakowaniu, w którym zostały dostarczone na składowisko odpadów. Każdorazowo po umieszczeniu odpadów na składowisku odpadów ich powierzchnia jest zabezpieczana przed emisją pyłów przez przykrycie izolacją syntetyczną lub warstwą ziemi. Na składowisku odpadów lub kwaterze nie są prowadzone roboty mogące powodować uwolnienie włókien. Składowanie odpadów należy zakończyć na poziomie 2 m poniżej poziomu terenu otoczenia, a następnie składowisko odpadów powinno zostać wypełnione ziemią do poziomu terenu.

Zgodnie z rozporządzeniem Ministra Środowiska z dnia 30 kwietnia 2013 r. w sprawie składowisk odpadów (Dz. U. z 2013 r., poz. 523), na składowiskach odpadów niebezpiecznych lub na ich wydzielonych częściach na terenie składowisk odpadów innych niż niebezpieczne i obojętne, przeznaczonych do wyłącznego składowania odpadów, o których mowa wyżej, po wypełnieniu składowiska warstwą ziemi, nie mogą być budowane budynki, wykonywane wykopy, instalacje naziemne i podziemne ani nie mogą być prowadzone roboty naruszające strukturę tego składowiska odpadów.

5. Wyroby azbestowe na terenie Gminy Działdowo

5.1. Ogólna charakterystyka Gminy Działdowo¹⁰

Gmina wiejska Działdowo znajduje się w południowo-zachodniej części województwa warmińsko-mazurskiego, w powiecie działdowskim. Graniczy z następującymi 8 gminami: od północy z gminą Dąbrówno (powiat ostródzki), od wschodu z gminą Kozłowo (powiat nidzicki), od południowo-wschodu z gminą Łowo-Osada (powiat działdowski), od południa z gminami położonych w województwie mazowieckim: Lipowiec Kościelny (powiat mławski) i Kluczbork-Osada (powiat żuromiński), od zachodu z gminami Płońsk i Rybno (powiat działdowski). Gmina wiejska Działdowo otacza miasto Działdowo.

Teren gminy obejmuje 31 sołectw: Burkat, Filice, Gąsiorowo, Gnojkeno, Gnojno, Grzybiny, Jankowice, Kisiny, Klęczkowo, Komorniki, Kramarzewo, Krasnołąka, Księży Dwór, Kurki, Lipówka, Malinowo, Mosznica, Myślęta, Niestoja, Petrykozy, Pierławki, Pożary, Rudolfowo, Ruszkowo, Rywociny, Sękowo, Sławkowo, Turza Wielka, Uzdowo, Wysoka, Zakrzewo, w których znajduje się 35 miejscowości.

Gmina Działdowo usytuowana jest w prowincji Niżu Środkowoeuropejskiego, na granicy dwóch podprowincji: Nizin Środkowopolskich i Pojezierza Południowobałtyckiego, w makroregionach Nizina Północnomazowiecka i Pojezierze Chełmińsko-Dobrzyńskie, w mezoregionach Równina Urszulewska oraz Wzniesienia Mławskie.

Powierzchnia gminy wynosi 27.217 ha i zamieszkuje ją 9.823 osób, co daje gęstość zaludnienia 36 os./km². 4.833 mieszkańców to kobiety, współczynnik feminizacji w gminie Działdowo wynosi 0,97. Gminę charakteryzuje ujemny przyrost naturalny oraz ujemne saldo migracji. W powiecie przyrost naturalny jest dodatni a saldo migracji ujemne. W 2014 roku zarejestrowano 1.039 osoby bezrobotne (GUS 2014).

Gmina Działdowo dysponuje 113,1 km czynnej sieci wodociągowej (objęte jest nią 49,2% ludności), 35,1 km sieci kanalizacyjnej (17,6% ludności) oraz 21.404 km sieci gazowej (8,7% ludności). Na terenie gminy funkcjonują trzy oczyszczalnie ścieków zlokalizowane w miejscowościach Uzdowo, Pożary i Kramarzewo.

Powierzchnia lasów w gminie wynosi 5.145 ha, lesistość gminy oceniona jest na 18,9% i wynik ten jest niższy niż średnia dla województwa. 20.178 ha obejmują użytki rolne, z czego 15.315 ha to grunty orne.

Przez teren gminy przebiegają cztery drogi wojewódzkie: nr 538, nr 542, nr 544 oraz nr 545. Ich łączna długość na terenie Gminy wynosi ponad 41 km. Na terenie gminy znajdują się także linie kolejowe obsługujące zarówno transport pasażerski jak i towarowy. Są to: magistrala Warszawa – Ława – Gdańsk, linia Chojnie – Działdowo, oraz linia Działdowo – Olsztyn. Dodatkowo przez teren gminy przebiega jednotorowa niezelektryfikowana linia Gralewo – Grzybiny, która służy do transportu kruszyw i obsługi zwirowni.

W 2014 roku w rejestrze REGON widniało 408 podmiotów, z czego 22 należały do sektora publicznego, a 386 do sektora prywatnego. Na liczbę podmiotów z sektora prywatnego składają się 308 jednostek prowadzonych przez osoby fizyczne, 22 spółki handlowe, 5 spółek handlowych z udziałem kapitału zagranicznego, 2 spółdzielnie oraz 24 stowarzyszenia i organizacje społeczne.

¹⁰ Statystyczne Vademecum Samorządowca: Gmina Wiejska Działdowo, Urząd Statystyczny w Olsztynie, Bank Danych Lokalnych Głównego Urzędu Statystycznego: stat.gov.pl, Program Ochrony Środowiska Gminy Działdowo na lata 2013-2016 z perspektywą do roku 2018, Geoserwis Generalnej Dyrekcji Ochrony Środowiska: <http://geoserwis.gdos.gov.pl/>, <http://obszary.natura2000.org.pl/>, strona internetowa Gminy Działdowo: <http://gminadzialdowo.pl>

Elementami podlegającymi ochronie prawnej na terenie gminy są: trzy obszary chronionego krajobrazu, dwa obszary siedliskowe Natura 2000 oraz 12 obiektów objętych ochroną w formie pomników przyrody.

Obszar chronionego krajobrazu – Grzybiny obejmuje obszar 2084,8 ha. Położony jest w całości na terenie powiatu działdowskiego, w gminach Rybno i Działdowo.

Dąbrówieński obszar chronionego krajobrazu położony jest na terenie powiatów ostródzkiego (gmina Dąbrówno) i działdowskiego (gmina Działdowo). Jego powierzchnia wynosi 5.655 ha.

Obszar Chronionego Krajobrazu Doliny Rzek Nidy i Szkotówki o powierzchni 8.391,9 ha położony jest w gminach Nidzica, Kozłowo (powiat nidzicki) oraz Łowo-Osada, Działdowo (powiat działdowski).

Obszar specjalnej ochrony ptaków Natura 2000 Doliny Wkry i Mławki obejmuje obszar 28.751,5 ha. Położony jest w Kotlinie Warszawskiej, ochroną objęty jest około kilometrowy odcinek rzeki Wkry oraz przyległe do niego tereny leśne. Teren ten ma wyjątkowe walory krajobrazowe. Występują tu cenne rodzaje siedlisk: lasy łąkowe oraz grąd środkowoeuropejski, pokrywające około 60% powierzchni ostoi. Występują tu 24 gatunki ptaków ujętych w Załączniku II Dyrektywy Siedliskowej lub w Załączniku I Dyrektywy Ptasiej. Są to m.in.: czapla purpurowa, bocian czarny, bielik, sowa błotna, zimorodek.

Specjalny obszar ochrony siedlisk Natura 2000 Ostoja Welska zajmuje powierzchnię 3.384,3 ha. Obejmuje odcinek rzeki Wel i jej doliny wraz z przyległymi obszarami bagiennymi. Na tym terenie występuje 14 typów siedlisk wyszczególnionych w Załączniku I Dyrektywy Rady oraz 14 gatunków z Załącznika II. Ewentualnym na skalę krajową jest torfowisko alkaliczne w dolinie rzeki Wel. Obecne są tu też liczne populacje rzadkich, typowych dla mechowisk gatunków roślin.

5.2. Inwentaryzacja wyrobów azbestowych na terenie Gminy Działdowo

Źródłem danych o rozmieszczeniu i ilości wyrobów zawierających azbest na terenie Gminy Działdowo była inwentaryzacja wyrobów azbestowych. Została ona przeprowadzona w trakcie wizyt terenowych w okresie maj-lipiec 2015 r. Inwentaryzacją objęto wyłącznie użytkowane na zewnątrz budynków wyroby zawierające azbest, stanowiące pokrycia dachowe i elewacje budynków. Zastosowano następujące metody pozyskania danych:

1. wywiad terenowy,
2. zapytania ankietowe.

Wywiad terenowy zastosowano w odniesieniu do osób fizycznych, właścicieli posesji oraz przedsiębiorstw prowadzących działalność gospodarczą, a metodą ankietową objęto Urząd Gminy Działdowo.

W wyniku przeprowadzonych prac inwentaryzacyjnych stwierdzono, że:

1. w 1.903 budynkach mieszkalnych wraz z zabudową gospodarczą oraz innych obiektach zamontowane zostały płyty azbestowo-cementowe o łącznej powierzchni 415.741 m²,
2. 1 obiekt użyteczności publicznej jest pokryty płytami azbestowo-cementowymi o powierzchni 307 m²,
3. na 32 posesjach zinwentaryzowano składowane płyty azbestowo-cementowe o łącznej powierzchni 1.080 m²,

4. na terenie Gminy wykorzystywanych jest 5.500 mb rur wodociągowych wykonanych z wyrobów zawierających azbest,
5. brak jest dróg utwardzonych odpadami zawierającymi azbest.

5.2.1. Metodyka przeprowadzenia inwentaryzacji

Inwentaryzacja wyrobów azbestowych na terenie Gminy Działdowo została przeprowadzona przez pracowników terenowych w okresie lipiec-sierpień 2015 r. W terenie wykonano spis gospodarstw domowych, obiektów produkcyjnych i usługowych, gdzie stwierdzono wykorzystywanie płyt azbestowo-cementowych jako pokrycia dachowe.

Obiekty pokryte płytami zawierającymi azbest zostały opisane przez pracowników terenowych zgodnie z wytycznymi zawartymi w na stronie bazy azbestowej. Określony został dokładny adres występowania azbestu, tj. miejscowość, ulica, numer, jak również typ azbestu w podziale na płyty faliste (W02) i płyty płaskie (W01). Wykonana także została pogładowa ocena stopnia pilności usunięcia azbestu w podziale na: 1, 2 i 3 z zastosowaniem kryteriów zgodnych z rozporządzeniem Ministra Gospodarki z dnia 5 sierpnia 2010 r. zmieniającym rozporządzenie w sprawie sposobów i warunków bezpiecznego użytkowania i usuwania wyrobów zawierających azbest. Uzyskane dane zostały następnie odniesione do map ewidencyjnych.

Każdemu zinwentaryzowanemu obiektowi przypisana została funkcja w podziale na: mieszkalną, gospodarczą, mieszkalno-gospodarczą, produkcyjną i inną.

Pokrycia dachowe z obiektów, które uzyskały ocenę 1 powinny zostać usunięte natychmiast. Uzyskanie oceny 2 oznacza, że w ciągu kolejnego roku powinien zostać wykonany kolejny przegląd, a ocena 3 stanowi, że wyroby azbestowe wymagają ponownej oceny w terminie do 5 lat.

Ilość wyrobów zawierających azbest szacowana była przez pracowników terenowych w terenie poprzez liczenie płyt azbestowo-cementowych znajdujących się na budynkach. Następnie ilość azbestu została zweryfikowana z wykorzystaniem zdjęć lotniczych i innych podkładów mapowych.

Dane te zostały przygotowane w odpowiednim formacie zgodnie z informacjami zawartymi na stronie bazy azbestowej:

1. miejsce występowania wyrobów azbestowych (ulica, numer posesji),
2. typ płyt azbestowo-cementowych w podziale na płyty faliste (W02) i płyty płaskie (W01),
3. stopień pilności usunięcia azbestu oceniony w trakcie wizyt terenowych zgodnie z wymaganiami „Oceny stanu i możliwości bezpiecznego użytkowania wyrobów zawierających azbest”,
4. ilość płyt azbestowo-cementowych (w m²),
5. ilość płyt azbestowo-cementowych w Mg,
6. numer obrębu ewidencyjnego,
7. numer działki ewidencyjnej,
8. funkcja obiektów.

5.2.2. Płyty azbestowo-cementowe stanowiące pokrycia dachów obiektów budowlanych

Całkowita ilość płyt azbestowo-cementowych zinwentaryzowanych na terenie Gminy Działdowo stanowiących pokrycia dachów wynosi 415.741 m². Powierzchnia pokryć dachowych wykonanych z płyt azbestowo-cementowych została przeliczona z [m²] na [Mg] przy założeniu, że średnia masa 1 m² płyt azbestowo-cementowych wynosi 0,011 Mg¹¹.

Tabela nr 1 Zinwentaryzowana ilość płyt azbestowo-cementowych stanowiących pokrycia dachowe budynków na terenie Gminy Działdowo

| Lp. | Typ płyt | Powierzchnia [m ²] | Masa [Mg] |
|-----|-----------------------------------|--------------------------------|--------------|
| 1 | płyty azbestowo-cementowe płaskie | 17 703 | 195 |
| 2 | płyty azbestowo-cementowe faliste | 398 038 | 4 378 |
| | Razem | 415 741 | 4 573 |

Łącznie zinwentaryzowano 1.903 obiektów z wyrobami azbestowymi. Liczbę obiektów w poszczególnych miejscowościach gminy przedstawiono w tabeli nr 2. Szczegółowe zestawienie obiektów, w których zinwentaryzowane zostały płyty azbestowo-cementowe zostało zamieszczone w załączniku nr 5.

Tabela nr 2 Liczba zinwentaryzowanych budynków z pokryciem azbestowym na terenie Gminy Działdowo

| Lp. | Miejscowość | Liczba obiektów | Powierzchnia [m ²] | Masa [Mg] |
|-----|-------------|-----------------|--------------------------------|-----------|
| 1 | Burkat | 96 | 19 016 | 209 |
| 2 | Bursz | 6 | 1 073 | 12 |
| 3 | Drzazgi | 4 | 788 | 9 |
| 4 | Filice | 70 | 14 246 | 157 |
| 5 | Gąsiorowo | 51 | 9 830 | 108 |
| 6 | Gnojenko | 30 | 6 018 | 66 |
| 7 | Gnojno | 167 | 31 100 | 342 |
| 8 | Grzybiny | 21 | 3 553 | 39 |
| 9 | Jankowice | 28 | 16 292 | 179 |
| 10 | Kisiny | 80 | 19 179 | 211 |
| 11 | Kłęczkowo | 24 | 4 210 | 46 |
| 12 | Komorniki | 16 | 2 696 | 30 |
| 13 | Kramarzewo | 70 | 18 603 | 205 |
| 14 | Krasnołąka | 96 | 21 269 | 234 |
| 15 | Księży Dwór | 133 | 28 870 | 318 |
| 16 | Kurki | 75 | 14 836 | 163 |
| 17 | Lipówka | 43 | 7 767 | 85 |
| 18 | Malinowo | 24 | 6 611 | 73 |

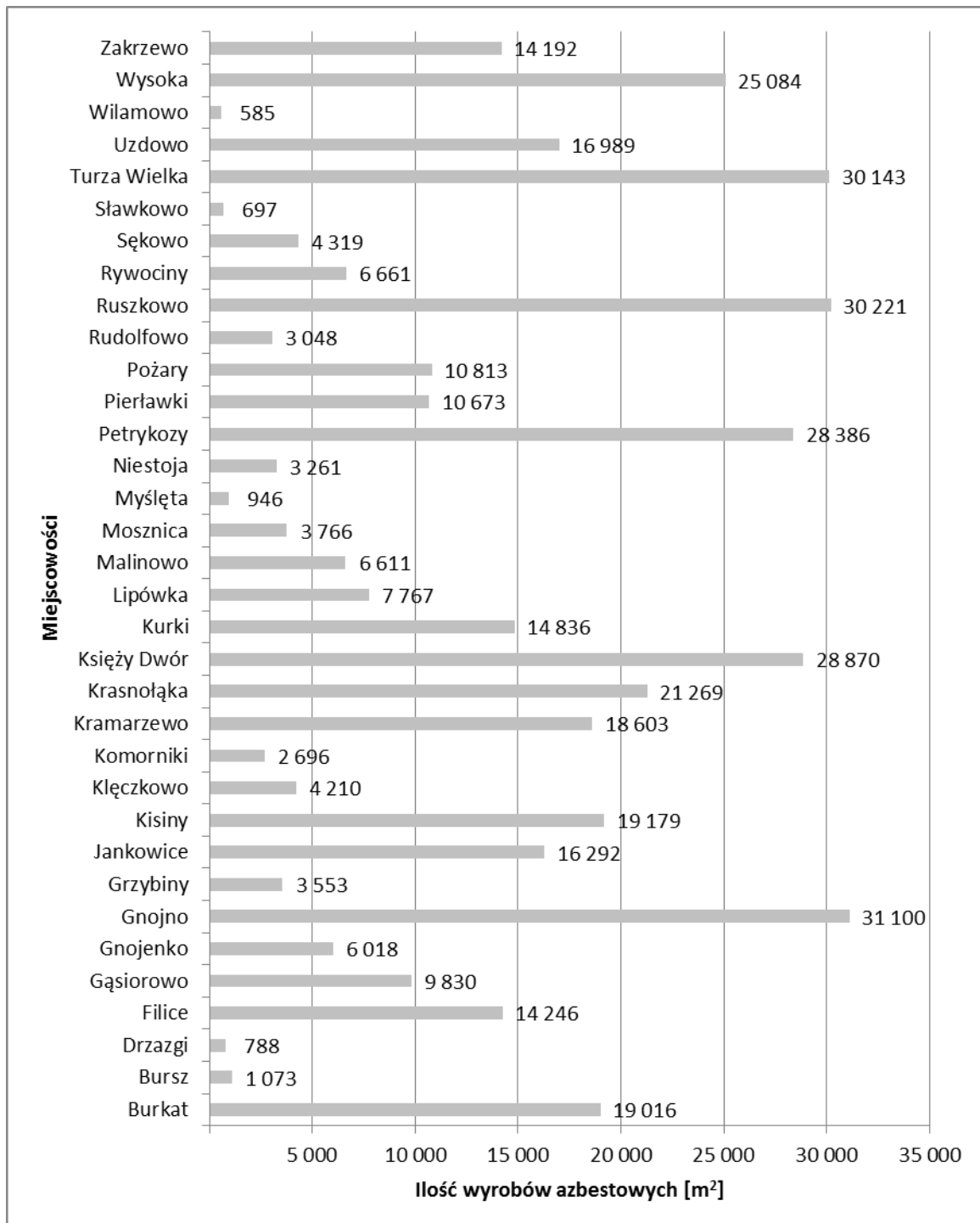
¹¹ Źródło danych: www.bazaazbestowa.gov.pl

| Lp. | Miejscowość | Liczba obiektów | Powierzchnia [m ²] | Masa [Mg] |
|-----|--------------|-----------------|--------------------------------|--------------|
| 19 | Mosznica | 14 | 3 766 | 41 |
| 20 | Myśłeta | 13 | 946 | 10 |
| 21 | Niestoja | 19 | 3 261 | 36 |
| 22 | Petrykozy | 145 | 28 386 | 312 |
| 23 | Pierławki | 67 | 10 673 | 117 |
| 24 | Požary | 17 | 10 813 | 119 |
| 25 | Rudolfowo | 4 | 3 048 | 34 |
| 26 | Ruszkowo | 86 | 30 221 | 332 |
| 27 | Rywociny | 37 | 6 661 | 73 |
| 28 | Sękowo | 25 | 4 319 | 48 |
| 29 | Sławkowo | 6 | 697 | 8 |
| 30 | Turza Wielka | 139 | 30 143 | 332 |
| 31 | Uzdowo | 99 | 16 989 | 187 |
| 32 | Wilamowo | 5 | 585 | 6 |
| 33 | Wysoka | 127 | 25 084 | 276 |
| 34 | Zakrzewo | 66 | 14 192 | 156 |
| | Razem | 1 903 | 415 741 | 4 573 |

Najwięcej obiektów z pokryciem dachowym wykonanym z płyt azbestowo-cementowych znajduje się w miejscowościach: Gnojno i Petrykozy. Stanowią one ponad 16% łącznej liczby zinwentaryzowanych obiektów na terenie Gminy Działdowo. Najmniej obiektów z pokryciem azbestowym znajduje się w miejscowościach Bursz, Drzazgi i Rudolfowo. Stanowią one około 0,5% zinwentaryzowanych budynków.

Strukturę rozmieszczenia obiektów pokrytych płytami azbestowo-cementowymi w podziale na poszczególne miejscowości gminy przedstawiono na wykresie nr 2.

Wykres nr 2 Rozmieszczenie obiektów pokrytych płytami azbestowo-cementowymi na terenie Gminy Działdowo w podziale na poszczególne miejscowości [w m²]



5.2.3. Struktura własnościowa zinwentaryzowanych obiektów

W celu opracowania wyników inwentaryzacji pod kątem struktury własnościowej pozyskano z Urzędu Gminy Działdowo informacje o typie własności poszczególnych obiektów w podziale na:

1. własność prywatną,
2. własność Skarbu Państwa,
3. własność Gminy Działdowo,
4. własność Powiatu Działdowskiego,
5. własność Województwa Warmińsko-Mazurskiego,
6. własność PKP,
7. własność MON,
8. własność ANR,
9. współwłasność.

Na podstawie przekazanych danych przygotowano analizę wyników inwentaryzacji w podziale na typ własności.

Tabela nr 3 Wyniki inwentaryzacji w podziale na typ własności

| Lp. | Typ własności | Powierzchnia [m ²] | Masa [Mg] |
|-----|--|--------------------------------|--------------|
| 1 | Własność prywatna | 378 937 | 4 168 |
| 2 | Własność Skarbu Państwa | 4 663 | 51 |
| 3 | Własność Gminy Działdowo | 3 574 | 39 |
| 4 | Własność Powiatu Działdowskiego | 0 | 0 |
| 5 | Własność Województwa Warmińsko-Mazurskiego | 4 012 | 44 |
| 6 | Własność PKP | 2 137 | 24 |
| 7 | Własność MON | 0 | 0 |
| 8 | Własność ANR | 20 678 | 228 |
| 9 | Współwłasność | 1 740 | 19 |
| | Razem | 415 741 | 4 573 |

Ponad 91% zinwentaryzowanych płyt azbestowo-cementowych jest własnością osób prywatnych, 1,1% to własność Skarbu Państwa, 0,9% to własność Gminy Działdowo, około 1% płyt stanowi własność Województwa. Prawie 5% płyt azbestowo-cementowych stanowi własność ANR, 0,5% to własność PKP, a 0,4% płyt stanowi współwłasność.

5.2.4. Stan techniczny zinwentaryzowanych wyrobów azbestowych

Zestawienie wyników inwentaryzacji w podziale na stopień pilności usunięcia azbestu zostało przygotowane w tabeli nr 4. Ocena ta ma charakter poglądowy i nie jest formalną „Oceną...” w rozumieniu obowiązującego prawa. Obowiązki właścicieli nieruchomości zostały opisane w rozdziale 4.3. „Programu”.

Tabela nr 4 Wyniki inwentaryzacji w podziale na pogładowy stopień pilności usunięcia azbestu

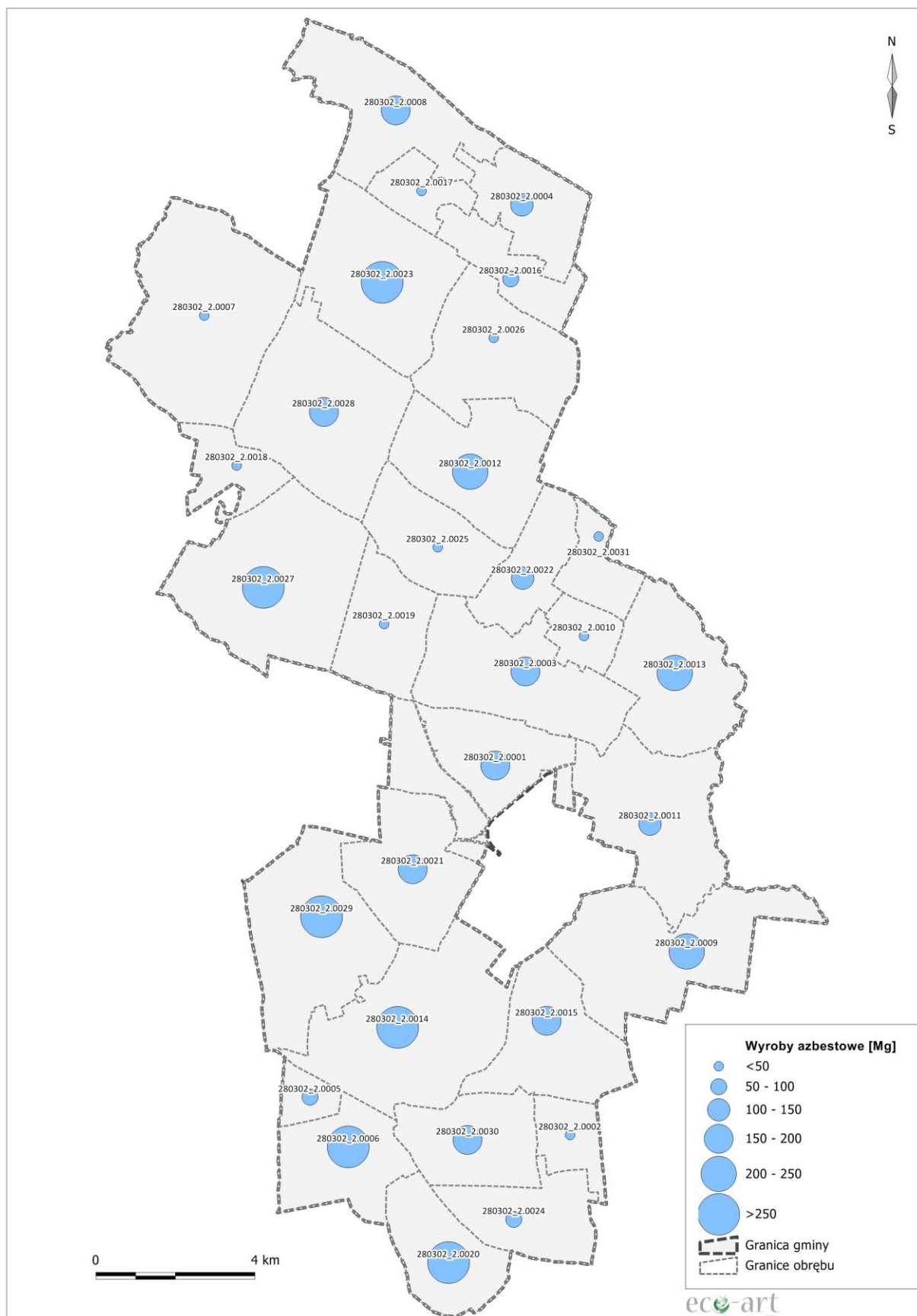
| Lp. | Stopień pilności | Opis | Liczba obiektów | Powierzchnia [m ²] | Masa [Mg] |
|-----|------------------|---|-----------------|--------------------------------|--------------|
| 1 | 1 | wymiana lub naprawa wymagana bezzwłocznie | 0 | 0 | 0 |
| 2 | 2 | ponowna ocena wymagana w czasie do 1 roku | 0 | 0 | 0 |
| 3 | 3 | ponowna ocena w terminie do 5 lat | 1 903 | 415 741 | 4 573 |
| | Razem | | 1 903 | 415 741 | 4 573 |

Poglądowa ocena jakości wyrobów zawierających azbest stanowiących pokrycia dachów na terenie Gminy Działdowo z wykorzystaniem wymagań zawartych w rozporządzeniu Ministra Gospodarki z dnia 5 sierpnia 2010 r. zmieniającym rozporządzenie w sprawie sposobów i warunków bezpiecznego użytkowania i usuwania wyrobów zawierających azbest, wykazała, iż:

- a) nie zinwentaryzowano wyrobów wymaga wymiany lub naprawy bezzwłocznie, tj. zostało zaliczonych do 1 stopnia pilności,
- b) nie zinwentaryzowano wyrobów wymaga ponownej oceny w czasie do 1 roku, czyli zaliczonych do 2 stopnia pilności,
- c) 100% zinwentaryzowanych wyrobów wymaga ponownej oceny w terminie do 5 lat, tj. zostało zaliczonych do 3 stopnia pilności.

Na mapie nr 1 przedstawiono rozmieszczenie wyrobów azbestowych w poszczególnych obrębach ewidencyjnych Gminy.

Mapa nr 1
 Rozmieszczenie wyrobów azbestowych w poszczególnych obrębach ewidencyjnych Gminy Działdowo



5.2.5. Analiza funkcjonalności zinwentaryzowanych obiektów

Łącznie w trakcie prac inwentaryzacyjnych spisanych zostało 1.903 obiektów budowlanych, z czego 26,2% stanowią budynki mieszkalne, 64,6% gospodarcze, około 1% mieszkalno-gospodarcze, również około 1% to budynki użyteczności publicznej i przemysłowe. Ponad 7% spośród zinwentaryzowanych budynków pełni inne funkcje (wiaty, altany, itp.).

Tabela nr 5 Wyniki inwentaryzacji według funkcji obiektów

| Lp. | Funkcje budynków | Liczba obiektów | Powierzchnia [m ²] | Masa [Mg] |
|-----|-------------------------|-----------------|--------------------------------|--------------|
| 1 | Mieszkalny | 499 | 99 080 | 1 090 |
| 2 | Mieszkalno-gospodarczy | 18 | 6 133 | 68 |
| 3 | Gospodarczy | 1 230 | 282 637 | 3 109 |
| 4 | Użyteczności publicznej | 1 | 307 | 3 |
| 5 | Przemysłowy | 17 | 20 020 | 220 |
| 6 | Inny | 138 | 7 564 | 83 |
| | Razem | 1 903 | 415 741 | 4 573 |

5.2.6. Budynki użyteczności publicznej

Zgodnie z rozporządzeniem Ministra Infrastruktury z dnia 12 kwietnia 2002 r. w sprawie warunków technicznych, jakim powinny odpowiadać budynki i ich usytuowanie (Dz.U. Nr 75, poz. 690, z późn. zm.) budynkami użyteczności publicznej są budynki przeznaczone na potrzeby administracji publicznej, wymiaru sprawiedliwości, kultury, kultu religijnego, oświaty, szkolnictwa wyższego, nauki, wychowania, opieki zdrowotnej, społecznej lub socjalnej, obsługi bankowej, handlu, gastronomii, usług, w tym usług pocztowych lub telekomunikacyjnych, turystyki, sportu, obsługi pasażerów w transporcie kolejowym, drogowym, lotniczym, morskim lub wodnym śródlądowym oraz inne budynki przeznaczone do wykonywania podobnych funkcji, a także budynki biurowe lub socjalne.

Na terenie Gminy zinwentaryzowano 1 budynek użyteczności publicznej, w którym występują wyroby azbestowo-cementowe. Zestawienie przedstawiono w tabeli nr 6.

Tabela nr 6 Budynki użyteczności publicznej

| Lp. | Miejscowość | Powierzchnia [m ²] | uwagi |
|-----|--------------|--------------------------------|---------|
| 1 | Kłęzkowo | 307 | Kościół |
| | Razem | 307 | |

5.2.7. Rury azbestowo-cementowe do pozostawienia w ziemi

Rury i złącza azbestowo-cementowe do pozostawienia w ziemi to elementy wyłączonych z użytkowania instalacji ciepłowniczych, wodociągowych, kanalizacyjnych i elektroenergetycznych podziemnych, których usytuowanie nie naraża na kontakt z azbestem przy czynnościach obsługowych użytkowanych instalacji infrastrukturalnych.

W wodociągach gminnych na terenie Gminy Działdowo jest 5.500 mb. rur azbestowo-cementowych do pozostawienia w ziemi.

5.2.8. Drogi utwardzone odpadami zawierającymi azbest

Na terenie Gminy Działdowo nie ma dróg utwardzonych odpadami azbestowymi.

5.2.9. Odpady zawierające azbest zgromadzone na posesjach

W trakcie inwentaryzacji na terenie posesji zinwentaryzowano 12,0 Mg odpadów zawierających azbest. Zestawienie w podziale na poszczególne miejscowości Gminy Działdowo zostało przedstawione w tabeli nr 7.

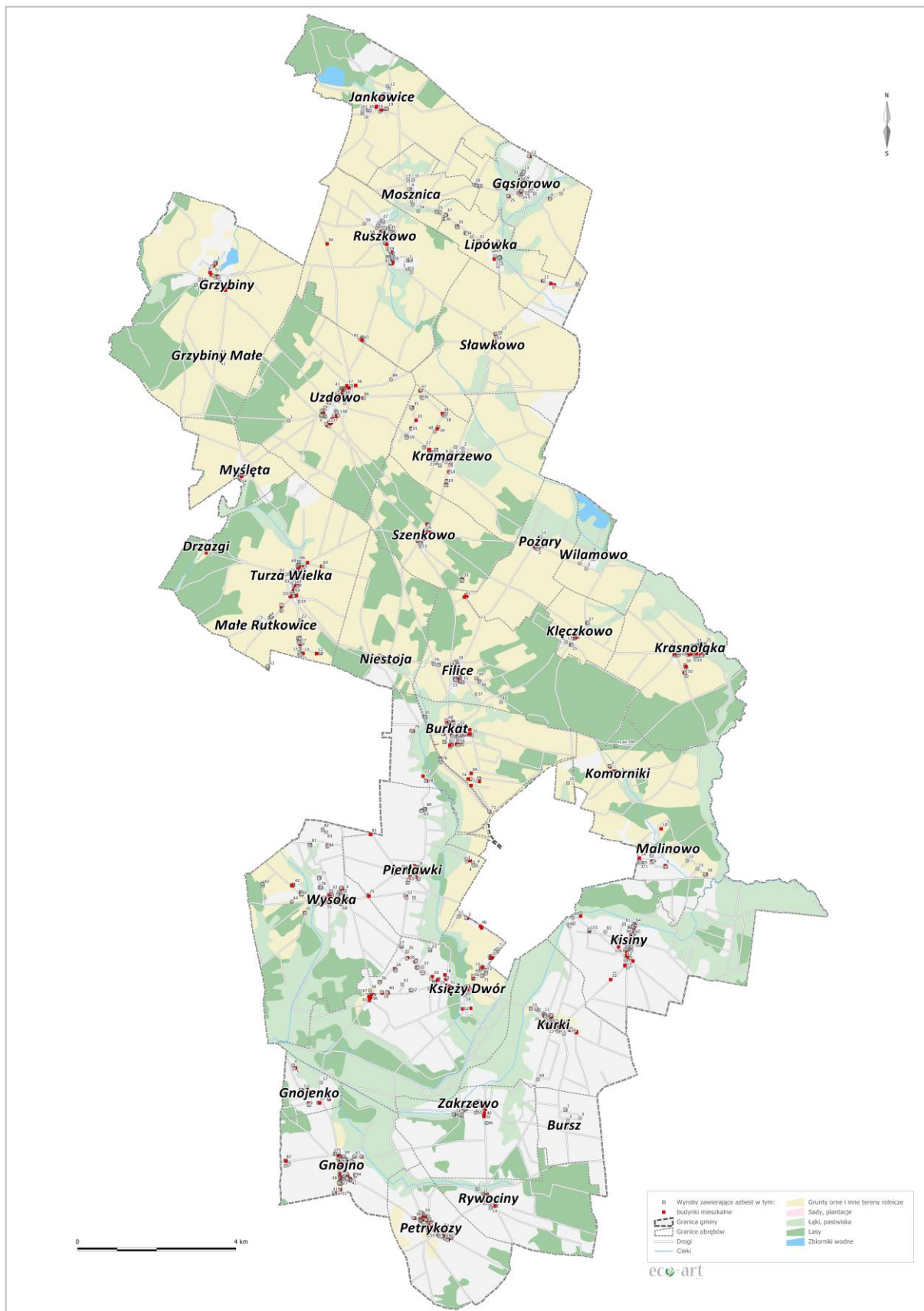
Tabela nr 7 Odpady zawierające azbest zgromadzone na posesjach

| Lp. | Miejscowość | Liczba obiektów | Powierzchnia [m ²] | Masa [Mg] |
|-----|--------------|-----------------|--------------------------------|-------------|
| 1 | Burkat | 3 | 56 | 0,6 |
| 2 | Gąsiorowo | 2 | 28 | 0,3 |
| 3 | Gnojenko | 1 | 5 | 0,1 |
| 4 | Gnojno | 1 | 16 | 0,2 |
| 5 | Grzybiny | 1 | 412 | 4,5 |
| 6 | Kisiny | 5 | 194 | 2,1 |
| 7 | Kłęczkowo | 1 | 41 | 0,5 |
| 8 | Kramarzewo | 1 | 41 | 0,5 |
| 9 | Krasnołąka | 1 | 14 | 0,2 |
| 10 | Księży Dwór | 3 | 30 | 0,3 |
| 11 | Kurki | 3 | 85 | 0,9 |
| 12 | Pierławki | 2 | 42 | 0,5 |
| 13 | Rywociny | 1 | 6 | 0,1 |
| 14 | Sławkowo | 1 | 16 | 0,2 |
| 15 | Turza Wielka | 1 | 28 | 0,3 |
| 16 | Wilamowo | 1 | 21 | 0,2 |
| 17 | Wysoka | 2 | 20 | 0,2 |
| 18 | Zakrzewo | 2 | 25 | 0,3 |
| | Razem | 32 | 1 080 | 12,0 |

5.3. Przestrzenne rozmieszczenie wyrobów azbestowych na terenie Gminy Działdowo

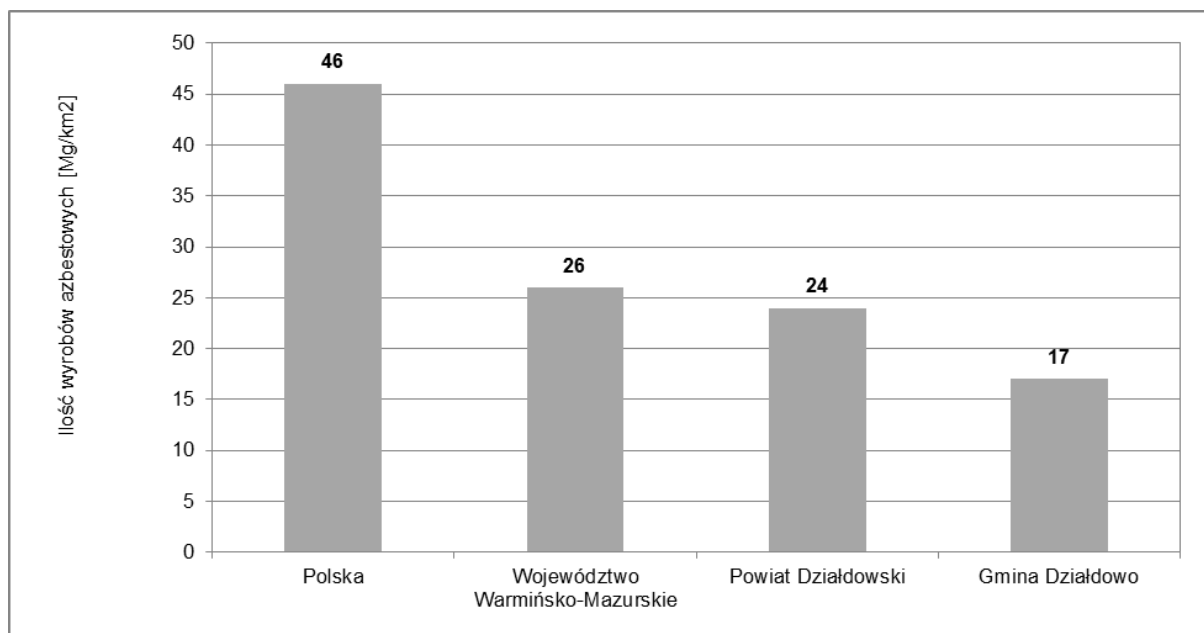
Na podstawie inwentaryzacji przeprowadzonej w terenie z wykorzystaniem zdjęć lotniczych zostało opracowane przestrzenne rozmieszczenie wyrobów azbestowych na terenie Gminy Działdowo. Przygotowana mapa przedstawia lokalizację poszczególnych obiektów zawierających azbest wraz z numerami posesji, na których się znajdują.

Mapa nr 2
Lokalizacja wyrobów azbestowych w granicach Gminy Działdowo



Całkowita powierzchnia zinwentaryzowanych wyrobów zawierających azbest na terenie Gminy Działdowo wynosi 415.741 m² płyt azbestowo-cementowych stanowiących pokrycia dachowe obiektów budowlanych i składowanych na terenie posesji. Graficzne porównanie wskaźników ilości wyrobów zawierających azbest na obszarze Polski, województwa warmińsko-mazurskiego, powiatu działdowskiego i Gminy Działdowo w przeliczeniu na powierzchnię¹² przedstawiono na wykresie nr 3.

Wykres nr 3 Porównanie wskaźnika ilości wyrobów zawierających azbest na obszarze Polski, województwa warmińsko-mazurskiego, powiatu działdowskiego i Gminy Działdowo [Mg/km²]



Na terenie Gminy Działdowo ilość wyrobów azbestowych w przeliczeniu na 1 km² powierzchni wynosi 17 Mg. Jest to niższa wartość niż szacowana zarówno dla powiatu działdowskiego jak i dla województwa warmińsko-mazurskiego.

¹² Źródło: Bank Danych Lokalnych

6. Harmonogram realizacji „Programu usuwania wyrobów zawierających azbest z terenu Gminy Działdowo”

Zgodnie z prawem wykorzystywanie azbestu lub wyrobów zawierających azbest zostało dopuszczone w użytkowanych instalacjach lub urządzeniach nie dłużej niż **do dnia 31 grudnia 2032 r.**

Realizacja „Programu” z założonymi celami bezpiecznego dla zdrowia i środowiska oczyszczenia terenu Gminy Działdowo z wyrobów zawierających azbest w terminie do końca 2032 r. będzie przebiegała zgodnie z następującymi kierunkami działań:

- 1. Inwentaryzacja wyrobów azbestowych i opracowanie bazy danych o wyrobach zawierających azbest wraz z aktualizacją.** Podstawą do opracowania „Programu” było przeprowadzenie inwentaryzacji wyrobów azbestowych i opracowanie bazy o wyrobach zawierających azbest. Zadanie zostało wykonane w 2015 r. Założono cykliczną aktualizację bazy danych o wyrobach zawierających azbest ze względu na fakt, iż 100% wyrobów zostało ocenionych jako wymagające ponownej oceny w ciągu 5 lat.
- 2. Działania informacyjno-edukacyjne wśród mieszkańców.** W ramach działań informacyjno-edukacyjnych dla mieszkańców na stronie internetowej Gminy zbudowana zostanie zakładka tematyczna, w której prezentowane będą:
 - a) akty prawne dotyczące obowiązków postępowania z wyrobami zawierającymi azbest oraz regulujących sposób bezpiecznego ich usuwania i unieszkodliwiania,
 - b) informacje o zagrożeniach, jakie niesie za sobą azbest,
 - c) informacje o kolejnych działaniach władz podejmowanych w celu usunięcia azbestu z terenu Gminy Działdowo,
 - d) aktualny wykaz firm świadczących usługi z zakresu demontażu wyrobów zawierających azbest i transportu powstałych odpadów,
 - e) możliwościach finansowego wsparcia i właściwego postępowania w przypadku prac remontowych obejmujących wymianę wyrobów zawierających azbest.

Ponadto działania informacyjno-edukacyjne prowadzone będą równoległe z wykorzystaniem istniejących możliwości, poprzez np. zamieszczanie informacji na tablicach ogłoszeń w Urzędzie Gminy Działdowo, a także na stronie internetowej Gminy.

Działania te mają na celu mobilizowanie właścicieli budynków do usunięcia wyrobów zawierających azbest poprzez system pomocy edukacyjnej i finansowej poprzez wskazanie możliwości pozyskania środków finansowych na usuwanie azbestu.

- 3. Usuwanie zinwentaryzowanych wyrobów azbestowych.** Wyroby zawierające azbest mogą być bezpiecznie eliminowane przez przedsiębiorstwa świadczące usługi z zakresu unieszkodliwiania i transportu wyrobów zawierających azbest. Aktualny wykaz podmiotów gospodarczych w zakresie transportu, zbierania i usuwania odpadów azbestowych jest dostępny w Urzędzie Marszałkowskim.

Przyjęto harmonogram działań, który jest zbieżny z programami nadrzędnymi:

I etap: lata 2015-2022,
II etap: lata 2023-2032.

Szacuje się, iż w I i II etapie zostanie usunięte po ok. 50% łącznej ilości wyrobów azbestowych.

Najczęściej stosowaną metodą unieszkodliwiania odpadów zawierających azbest jest ich składowanie. W województwie warmińsko-mazurskim funkcjonuje jedno ogólnodostępne składowisko przyjmujące odpady zawierające azbest¹³:

- Składowisko odpadów niebezpiecznych w Elblągu przyjmuje odpady azbestowe z terenu całego kraju. Składowisko jest zarządzane przez Zakład Utylizacji Odpadów Sp. z o.o. Wolna pojemność składowiska wynosi 337 m³.

Najbliższym składowiskiem przyjmującym odpady zawierające azbest jest składowisko w Rachocinie, zlokalizowane w województwie mazowieckim w Gminie Sierpc. Wolna pojemność składowiska wynosi 44.300 m³. Przyjmowane są materiały konstrukcyjne zawierające azbest.

Wykaz pozostałych dostępnych składowisk przyjmujących odpady zawierające azbest został zamieszczony w załączniku nr 6.

- 4. Zapewnienie środków finansowych na realizację „Programu”.** Planuje się, że środki finansowe na realizację „Programu” będą pozyskiwane z budżetu Gminy Działdowo uchwalanego corocznie przez Radę Gminy Działdowo oraz ze źródeł zewnętrznych, tj. Wojewódzkiego Funduszu Ochrony Środowiska i Gospodarki Wodnej w Olsztynie, Bank Ochrony Środowiska, Banku Gospodarki Żywnościowej, Programu Rozwoju Obszarów Wiejskich.
- 5. Monitoring realizacji „Programu”.** Skuteczne zarządzanie realizacją „Programu” będzie możliwe dzięki wprowadzeniu wskaźników monitoringu oraz procesu corocznego raportowania mieszkańcom Gminy o wynikach realizacji „Programu”.
- 6. Okresowa weryfikacja i aktualizacja „Programu”.** Ze względu na fakt, iż realizacja „Programu” jest procesem długoterminowym, w trakcie którego mogą ulec zmianie warunki prawne, finansowe i organizacyjne, zakładana jest aktualizacja „Programu”.

Harmonogram realizacji „Programu usuwania wyrobów zawierających azbest z terenu Gminy Działdowo” został podzielony na 2 etapy na podstawie harmonogramów przewidzianych w dokumentach krajowych, wojewódzkich i powiatowych w celu ułatwienia procesu monitorowania i raportowania:

- I etap – lata 2015-2022,
- II etap – lata 2023-2032,

Realizację zadań w poszczególnych obszarach w podziale na wyodrębnione etapy przedstawiono w tabeli nr 8. Przyjęto, iż perspektywa średnioterminowa to lata 2015-2022, a horyzont długoterminowy stanowią lata 2023-2032.

¹³ Za: Baza Azbestowa www.bazaazbestowa.gov.pl

Tabela nr 8 Harmonogram realizacji „Programu”

| Lp. | Okres | Zadania |
|-----|-----------|--|
| 1 | 2015-2022 | <ol style="list-style-type: none">1. Inwentaryzacja wyrobów azbestowych i opracowanie bazy wyrobów zawierających azbest2. Aktualizacja bazy danych o wyrobach azbestowych3. Akcje informacyjno-edukacyjne wśród mieszkańców4. Bezpieczne usunięcie i unieszkodliwienie ok. 50% wyrobów azbestowych5. Monitorowanie procesu usuwania wyrobów azbestowych6. Aktualizacja „Programu” |
| 2 | 2023-2032 | <ol style="list-style-type: none">1. Aktualizacja bazy danych o wyrobach azbestowych2. Bezpieczne usunięcie i unieszkodliwienie ok. 50% wyrobów azbestowych3. Monitorowanie procesu usuwania wyrobów azbestowych4. Aktualizacja „Programu” |

7. Aspekty finansowe realizacji „Programu”

7.1. Przewidywane koszty realizacji „Programu”

Koszty realizacji „Programu” stanowią przede wszystkim koszty usunięcia i unieszkodliwienia wyrobów zawierających azbest, ale także zakup i montaż nowego pokrycia dachowego czy wykonania nowej elewacji.

W celu oszacowania kosztów usunięcia wyrobów azbestowych z dachów budynków przyjęto, że koszt demontażu 1 m² płyt azbestowych wynosi 10 zł, a koszt transportu i unieszkodliwienia odpadów zawierających azbest na uprawnionym składowisku wynosi 360 zł za tonę. W szacunkach nie uwzględniono inflacji. Koszt został wyliczony na podstawie informacji z listy firm usuwających azbest z posesji na terenie województwa warmińsko-mazurskiego.

Tabela nr 9 Koszty demontażu, transportu i składowania odpadów azbestowych na uprawnionych składowisku

| Lata | Koszt demontażu płyt azbestowych | Koszt transportu i unieszkodliwienia | Razem |
|--------------|----------------------------------|--------------------------------------|---------------------|
| 2015-2022 | 2 078 705 zł | 827 460 zł | 2 906 165 zł |
| 2023-2032 | 2 078 705 zł | 823 140 zł | 2 901 845 zł |
| Razem | 4 157 410 zł | 1 650 600 zł | 5 808 010 zł |

Szacunkowe całkowite koszty usunięcia i unieszkodliwienia odpadów zawierających azbest z pokryć dachowych wynoszą 5.808.010 zł, w tym koszt demontażu azbestowych pokryć dachowych wynosi 4.157.410 zł, a koszt transportu i unieszkodliwienia na uprawnionym składowisku to 1.650.600 zł.

W celu oszacowania kosztów zakupu i montażu nowego pokrycia dachowego przyjęto, że średni koszt zakupu i ułożenia nowego pokrycia dachowego wykonanego z blachodachówki wynosi 50 zł za 1 m². W szacunkach nie uwzględniono inflacji.

Zestawienie kosztów usunięcia i unieszkodliwienia odpadów zawierających azbest z pokryć dachowych, a także zakupu i montażu nowego pokrycia dachowego zostało przygotowane w tabeli nr 10.

Tabela nr 10 Zestawienie kosztów usunięcia i unieszkodliwienia odpadów azbestowych oraz wykonania nowych pokryć dachowych na terenie Gminy Działdowo

| Lata | Koszt usunięcia wyrobów azbestowych | Koszt wykonania nowego pokrycia dachowego | Całkowity koszt |
|--------------|-------------------------------------|---|----------------------|
| 2015-2022 | 2 906 165 zł | 10 393 525 zł | 13 299 690 zł |
| 2023-2032 | 2 901 845 zł | 10 393 525 zł | 13 295 370 zł |
| Razem | 5 808 010 zł | 20 787 050 zł | 26 595 060 zł |

Całkowite koszty unieszkodliwienia, zakupu i montażu nowego pokrycia dachowego wynoszą ok. 26,6 mln zł.

Na terenie Gminy Działdowo zinwentaryzowano budynki z pokryciem dachowym wykonanym z płyt azbestowych, stanowiące własność Gminy Działdowo. Koszty usunięcia azbestu i zastąpienia pokryć dachowych zostały oszacowane w tabeli nr 11.

Tabela nr 11 Szacunek nakładów finansowych na usunięcie płyt azbestowo-cementowych z budynków będących własnością Gminy Działdowo

| Okres | Ilość wyrobów do usunięcia [w m ²] | Koszt usunięcia wyrobów azbestowych | Koszt transportu i unieszkodliwienia odpadów azbestowych | Koszt wykonania nowego pokrycia dachowego | Razem |
|--------------|--|-------------------------------------|--|---|-------------------|
| I etap | 3 574 | 35 740 zł | 14 153 zł | 178 700 zł | 228 593 zł |
| Razem | 3 574 | 35 740 zł | 14 153 zł | 178 700 zł | 228 593 zł |

Łączne szacowane koszty usunięcia płyt azbestowo-cementowych oraz wymiany pokryć azbestowych z budynków należących do Gminy Działdowo wynoszą ok. 229 tys. zł.

Całkowite koszty realizacji „Programu usuwania wyrobów zawierających azbest z terenu Gminy Działdowo” stanowią koszty demontażu, transportu i unieszkodliwienia odpadów zawierających azbest na uprawnionym składowisku oraz koszty zakupu i montażu nowych pokryć dachowych czy wykonania elewacji (np. w procesie termomodernizacji budynków), a także koszty prowadzenia działań edukacyjnych wśród lokalnej społeczności, koszty pozyskiwania funduszy oraz monitorowanie i aktualizacja „Programu”. Szacunkowe koszty realizacji „Programu” zostały zebrane w tabeli nr 12.

Tabela nr 12 Szacunkowe koszty realizacji „Programu” wraz z możliwymi źródłami finansowania poszczególnych etapów prac

| Okres | Zadania | Szacunkowe koszty | Potencjalne źródło finansowania ⁴⁾ |
|----------------------------------|--|-------------------|--|
| 2015 – 2022 | Aktualizacja bazy danych o wyrobach azbestowych | 2 500 | Budżet Gminy |
| | Akcje informacyjno-edukacyjne wśród mieszkańców | 10 000 | Budżet Gminy |
| | Bezpieczne usunięcie i unieszkodliwienie ok. 50% wyrobów azbestowych | 2 906 165 | Środki własne właścicieli obiektów, Budżet Gminy, środki z WFOŚiGW, BOŚ, BGŻ, PROW |
| | Zakup i montaż nowych pokryć dachowych | 10 393 525 | Środki własne właścicieli obiektów |
| | Monitorowanie procesu usuwania wyrobów azbestowych ²⁾ | 57 960 | Budżet Gminy |
| | Termomodernizacja budynków | 0 | Środki własne właścicieli obiektów |
| | Aktualizacja Planu | 5 000 | Budżet Gminy |
| razem w okresie 2015-2022 | | 13 375 150 | |
| 2023 - 2032 | Aktualizacja bazy danych o wyrobach azbestowych | 2 500 | Budżet Gminy |
| | Bezpieczne usunięcie i unieszkodliwienie ok. 50% wyrobów azbestowych | 2 901 845 | Środki własne właścicieli obiektów, Budżet Gminy, środki z WFOŚiGW, BGŻ, PROW |

| Okres | Zadania | Szacunkowe koszty | Potencjalne źródło finansowania ⁴⁾ |
|---|--|-------------------|---|
| | Zakup i montaż nowych pokryć dachowych | 10 393 525 | Środki własne właścicieli obiektów |
| | Monitorowanie procesu usuwania wyrobów azbestowych ²⁾ | 0 | Budżet Gminy |
| | Aktualizacja Planu | 5 000 | Budżet Gminy |
| razem w okresie 2023-2032 | | 13 302 870 | |
| Razem cały okres realizacji „Programu” | | 26 678 020 | |

Objaśnienia:

- 1) Proces monitorowania realizacji „Programu” będzie wykonywany w ramach zadań własnych Gminy

7.2. Potencjalne źródła finansowania usuwania azbestu

Potencjalnymi źródłami finansowania realizacji „Programu” są środki własne Gminy, a także środki z Wojewódzkiego Funduszu Ochrony Środowiska i Gospodarki Wodnej w Olsztynie, kredyty preferencyjne z Banku Ochrony Środowiska oraz Banku Gospodarki Żywnościowej, a także środki przewidziane w Programie Rozwoju Obszarów Wiejskich na lata 2014-2020.

Przewidywane środki finansowe z budżetu Gminy Działdowo wynoszą ok. 2.000 zł rocznie.

Dostępnym instrumentem finansowania usuwania azbestu są środki oferowane przez **Wojewódzki Fundusz Ochrony Środowiska i Gospodarki Wodnej w Olsztynie**. Na liście przedsięwzięć priorytetowych planowanych do dofinansowania ze środków WFOŚiGW w Olsztynie na 2015 r. w ramach ochrony powierzchni ziemi znajduje się wspieranie zadań realizowanych zgodnie z Wojewódzkimi Planami Gospodarki Odpadami oraz unieszkodliwianie odpadów niebezpiecznych.

Na realizację zadań związanych z usuwaniem i unieszkodliwianiem wyrobów zawierających azbest udzielane są pożyczki, przekazywane są dotacje oraz dopłaty do oprocentowania kredytów bankowych. W przypadku pożyczek minimalny wkład własny powinien być wyższy niż 20% kosztów kwalifikowanych zadania. Oprocentowanie pożyczki wynosi 0,5-1,0 WIBOR 12M. Natot wysokość dopłat do oprocentowania kredytów bankowych może wynieść do 0,5 WIBOR 3M. Nie

Kredyty preferencyjne udzielane są przez **Bank Ochrony Środowiska (BOŚ)** na nabycie i montaż nowego pokrycia dachowego po realizacji inwestycji związanych z usuwaniem i unieszkodliwianiem wyrobów zawierających azbest.

Koszty kwalifikowane obejmują zakup materiałów niezbędnych do wykonania pokrycia dachowego lub elewacyjnego, zakup orynnowania oraz roboty budowlano-montażowe. Finansowaniem nie są objęte opracowanie dokumentacji projektowej, obsługa geodezyjna oraz nadzory budowlane.

Kredyty mogą zostać udzielone osobom fizycznym, osobom fizycznym prowadzącym działalność gospodarczą, jednostkom samorządu terytorialnego i utworzonym przez nie

jednostkom organizacyjnym, jednostkom posiadającym osobowość prawną, wspólnotom mieszkaniowym oraz spółdzielniom mieszkaniowym.

Maksymalna kwota kredytu nie może przekroczyć 80% kosztów realizowanego zadania, a także nie może być wyższa niż wysokość kosztów kwalifikowanych. Zadanie musi zostać zrealizowane w terminie do 12 miesięcy od daty udzielenia kredytu. Okres kredytowania wynosi do 5 lat, oprocentowanie wynosi 0,5 WIBOR 3M powiększone o 2 p.p., natomiast prowizja równa jest 1% kwoty udzielonego kredytu.

Kredyty preferencyjne udzielane są przez **Bank Gospodarki Żywnościowej (BGŻ)** we współpracy z Agencją Restrukturyzacji i Modernizacji Rolnictwa w oparciu o rozporządzenie Rady Ministrów z dnia 22 stycznia 2009 r. w sprawie realizacji niektórych zadań ARiMR.

Podmiotami uprawnionymi do ubiegania się o kredyt preferencyjny są osoby fizyczne, posiadające pełną zdolność do czynności prawnych, z wyłączeniem emerytów i rencistów, osoby prawne oraz jednostki organizacyjne, nie posiadające osobowości prawnej.

Przedmiotem kredytowania w ramach linii nIP są koszty rozbiórki i unieszkodliwienia materiałów szkodliwych, w tym wyrobów azbestowych w ramach realizowania inwestycji polegającej na budowie, przebudowie lub remoncie obiektów służących do prowadzenia działalności rolniczej w gospodarstwach rolnych lub działach specjalnych produkcji rolnej.

Warunki kredytowania są następujące:

1. oprocentowanie: zmienne, ustalane w oparciu o aktualną stopę redyskonta, nie mniej niż 2%,
2. kwota kredytu: nie może przekroczyć:
 - a. 80% wartości nakładów inwestycyjnych na gospodarstwo rolne i wynosić więcej niż 4.000.000 zł,
 - b. 70% wartości nakładów inwestycyjnych na działły specjalne produkcji rolnej i wynosić więcej 8.000.000 zł,
 - c. 70% wartości nakładów inwestycyjnych w przetwórstwie produktów rolnych i wynosić więcej niż 16.000.000 zł.

Łączna kwota kredytów udzielonych jednemu podmiotowi na realizację równocześnie kilku inwestycji wymienionych w pkt a) i b) nie może przekroczyć 8.000.000 zł. Łączna kwota kredytów udzielonych jednemu podmiotowi na realizację równocześnie kilku inwestycji wymienionych w pkt a) - c) nie może przekroczyć 16.000.000 zł. Okres kredytowania wynosi do 8 lat z dwuletnim okresem karencji.

Program Rozwoju Obszarów Wiejskich na lata 2014-2020 (PROW 2014-2020) został opracowywany na podstawie przepisów Unii Europejskiej. Zgodnie z przepisami Unii Europejskiej, Program jest wkomponowany w całościowy system polityki rozwoju kraju, w szczególności poprzez mechanizm Umowy Partnerstwa. Umowa ta określa strategię wykorzystania środków unijnych na rzecz realizacji wspólnych dla UE celów określonych w unijnej strategii wzrostu „Europa 2020 - Strategia na rzecz inteligentnego i zrównoważonego rozwoju sprzyjającego włączeniu społecznemu” z uwzględnieniem potrzeb rozwojowych danego państwa członkowskiego.

Celem głównym PROW 2014-2020 jest poprawa konkurencyjności rolnictwa, zrównoważone zarządzanie zasobami naturalnymi i działania w dziedzinie klimatu oraz zrównoważony rozwój terytorialny obszarów wiejskich.

W ramach PROW 2014-2020 przewidziano działanie pn. Inwestycje w środki trwałe, podzadanie 7.5.1. Pomoc na inwestycje w gospodarstwach rolnych (Modernizacja

gospodarstw rolnych). W ramach poddziałania 1 - Modernizacja gospodarstw rolnych zakres wsparcia obejmuje m.in. inne operacje związane z racjonalizacją technologii produkcji, wprowadzeniem innowacji, zmianą profilu produkcji, zwiększeniem skali produkcji, poprawą jakości produkcji lub zwiększeniem wartości dodanej produktu. Restrukturyzacja gospodarstwa powinna prowadzić do wzrostu wartości dodanej brutto w gospodarstwie (GVA) co najmniej o 10% w odniesieniu do roku bazowego w okresie 5 lat od dnia przyznania pomocy. Beneficjentem działania może być rolnik prowadzący działalność rolniczą w celach zarobkowych lub grupa rolników.

Wsparcie objęte są gospodarstwa do 300 ha:

- do 60% kosztów kwalifikowalnych operacji dla młodych rolników i inwestycji zbiorowych, albo
- do 50% kosztów kwalifikowalnych operacji w przypadku innych beneficjentów,
- nie mniej niż 30% kosztów kwalifikowanych.

Maksymalna wielkość wsparcia dla beneficjenta, na jedno gospodarstwo (w tym na realizację projektów zbiorowych), w okresie realizacji Programu wynosi do 500.000 zł na inwestycje związane bezpośrednio z budynkami inwentarskimi lub magazynami paszowymi, w gospodarstwach, w których prowadzona jest produkcja zwierzęcą oraz do 200.000 zł pozostałe.

8. Monitoring realizacji „Programu usuwania wyrobów zawierających azbest z terenu Gminy Działdowo”

Istotnym elementem zarządzania „Programem” jest monitorowanie realizacji zadań w nim wyznaczonych, bieżące gromadzenie i analizowanie informacji dotyczących ilości i miejsc, z których usunięto wyroby zawierające azbest. Przewidywane zadania związane z monitorowaniem realizacji „Programu” to:

1. gromadzenie i aktualizacja danych liczbowych o ilości i rozmieszczeniu wyrobów zawierających azbest,
2. kontrola stopnia realizacji „Programu” i sporządzanie okresowych sprawozdań z jego realizacji,
3. kontrola wykorzystania środków finansowych.

Ocena wdrażania „Programu” powinna być wykonywana przy uwzględnieniu zaproponowanych w tabeli nr 13 wskaźników monitorowania.

Tabela nr 13 Wskaźniki oceny wdrażania „Programu”

| Lp. | Wskaźniki oceny | jednostka |
|-----|---|--------------------|
| 1 | Ilość wyrobów zawierających azbest na 1 km ² powierzchni Gminy | Mg/km ² |
| 2 | Ilość unieszkodliwionych odpadów niebezpiecznych zawierających azbest | Mg/rok |
| 3 | Nakłady poniesione na usunięcie odpadów zawierających azbest | zł/rok |
| 4 | Liczba „dzikich wysypisk” z odpadami zawierającymi azbest | szt. |

Lista wskaźników oceny nie jest zamknięta i może ulec rozszerzeniu. Wartość wskaźników w roku bazowym została przedstawiona w tabeli nr 14.

Tabela nr 14 Wartość wskaźników w roku bazowym

| Lp. | Wskaźniki oceny | wielkość wskaźnika |
|-----|---|-----------------------|
| 1 | Ilość wyrobów zawierających azbest na 1 km ² powierzchni Gminy | 17 Mg/km ² |
| 2 | Ilość unieszkodliwionych odpadów niebezpiecznych zawierających azbest | 269 Mg/rok |
| 3 | Nakłady poniesione na usunięcie odpadów zawierających azbest | 341 648 zł/rok |
| 4 | Liczba „dzikich wysypisk” z odpadami zawierającymi azbest | 0 szt. |

Wskaźnik ilości wyrobów zawierających azbest na 1 km² powierzchni Gminy powinien ulegać zmniejszeniu w każdym roku realizacji „Programu”, począwszy od 17 Mg/km² w 2015 r.

9. Podsumowanie i wnioski

Głównym celem opracowania „Programu usuwania wyrobów zawierających azbest z terenu Gminy Działdowo” jest zaplanowanie usunięcia wyrobów azbestowych z terenu Gminy i ich bezpieczne unieszkodliwienie.

W trakcie inwentaryzacji pokryć dachowych wykonanych z płyt azbestowo-cementowych na terenie Gminy Działdowo pozyskano informacje o ilości i stanie wyrobów zawierających azbest zlokalizowanych w Gminie. Na podstawie przeprowadzonej inwentaryzacji stwierdzono, iż na terenie Gminy znajduje się 415.741 m² płyt azbestowo-cementowych, co po przeliczeniu daje 4.573 Mg. Płyty te stanowią pokrycia dachowe.

W wodociągach gminnych na terenie Gminy Działdowo jest 5.500 mb. rur azbestowo-cementowych do pozostawienia w ziemi.

Najbliższym składowiskiem przyjmującym odpady zawierające azbest jest składowisko w Rachocinie w województwie mazowieckim. Odpady azbestowe mogą być przyjmowane także na pozostałych składowiskach w Polsce.

Proces usuwania wyrobów zawierających azbest powinien być zakończony do końca 2032 roku. Przyjęto harmonogram zgodny z „Programem Oczyszczania Kraju z Azbestu na lata 2009-2032”.

Na podstawie wyników inwentaryzacji płyt azbestowo-cementowych wykorzystywanych w budownictwie przyjęto, iż w etapie I w latach 2015-2022 powinno zostać unieszkodliwione ok. 208 tys. m² odpadów azbestowych, w etapie II w latach 2023-2032 – ok. 208 tys. m².

Szacunkowe koszty demontażu wyrobów zawierających azbest wynoszą ok. 4.157 tys. zł, a koszty transportu i unieszkodliwienia na uprawnione składowisko – 1.651 tys. zł. Natomiast koszty zakupu i montażu nowych pokryć dachowych wynoszą ponad 20.787 tys. zł. Należy podkreślić, iż koszty zakupu i montażu nowych pokryć dachowych stanowią około 80% kosztów realizacji „Programu”. Przewiduje się, że koszty te będą pokrywane głównie przez właścicieli obiektów.

Możliwe jest również wykorzystanie źródeł zewnętrznych finansowania części działań, polegających na bezpiecznym usuwaniu wyrobów azbestowych, tj. środków Wojewódzkiego Funduszu Ochrony Środowiska i Gospodarki Wodnej w Olsztynie czy też kredytów preferencyjnych z Banku Ochrony Środowiska i Banku Gospodarki Żywnościowej, a także środków finansowych przewidzianych w Programie Rozwoju Obszarów Wiejskich na lata 2014-2020.

Monitoring procesu usuwania wyrobów zawierających azbest powinien być prowadzony w odniesieniu do poszczególnych budynków, co pozwoli na zaplanowanie i weryfikację działań związanych z terminami usuwania azbestu.

10. Spis tabel, wykresów i załączników

| | |
|--|----|
| Tabela nr 1 Zinwentaryzowana ilość płyt azbestowo-cementowych stanowiących pokrycia dachowe budynków na terenie Gminy Działdowo | 18 |
| Tabela nr 2 Liczba zinwentaryzowanych budynków z pokryciem azbestowym na terenie Gminy Działdowo | 18 |
| Tabela nr 3 Wyniki inwentaryzacji w podziale na typ własności | 21 |
| Tabela nr 4 Wyniki inwentaryzacji w podziale na poglądowy stopień pilności usunięcia azbestu | 22 |
| Tabela nr 5 Wyniki inwentaryzacji według funkcji obiektów | 24 |
| Tabela nr 6 Budynki użyteczności publicznej | 24 |
| Tabela nr 7 Odpady zawierające azbest zgromadzone na posesjach | 25 |
| Tabela nr 8 Harmonogram realizacji „Programu” | 30 |
| Tabela nr 9 Koszty demontażu, transportu i składowania odpadów azbestowych na uprawionych składowisku | 31 |
| Tabela nr 10 Zestawienie kosztów usunięcia i unieszkodliwienia odpadów azbestowych oraz wykonania nowych pokryć dachowych na terenie Gminy Działdowo | 31 |
| Tabela nr 11 Szacunek nakładów finansowych na usunięcie płyt azbestowo-cementowych z budynków będących własnością Gminy Działdowo | 32 |
| Tabela nr 12 Szacunkowe koszty realizacji „Programu” wraz z możliwymi źródłami finansowania poszczególnych etapów prac | 32 |
| Tabela nr 13 Wskaźniki oceny wdrażania „Programu” | 36 |
| Tabela nr 14 Wartość wskaźników w roku bazowym | 36 |
| | |
| Wykres nr 1 Rozkład punktów pomiarowych na terenie województwa warmińsko-mazurskiego według wielkości stężeń | 8 |
| Wykres nr 2 Rozmieszczenie obiektów pokrytych płytami azbestowo-cementowymi na terenie Gminy Działdowo w podziale na poszczególne miejscowości [w m ²] | 20 |
| Wykres nr 3 Porównanie wskaźnika ilości wyrobów zawierających azbest na obszarze Polski, województwa warmińsko-mazurskiego, powiatu działdowskiego i Gminy Działdowo [Mg/km ²] | 27 |
| | |
| Załącznik nr 1 Wzór oznakowania instalacji lub urządzeń zawierających azbest, rur azbestowo-cementowych oraz dróg utwardzonych odpadami azbestowymi | 41 |
| Załącznik nr 2 Wzór informacji o wyrobach zawierających azbest | 42 |
| Załącznik nr 3 Wzór informacji o rodzaju, ilości i miejscach występowania azbestu, PCB oraz innych substancji stwarzających szczególne zagrożenie dla środowiska | 43 |
| Załącznik nr 4 Wzór oceny stanu i możliwości bezpiecznego użytkowania wyrobów zawierających azbest | 44 |
| Załącznik nr 5 Wyniki inwentaryzacji | 46 |
| Załącznik nr 6 Składowiska przyjmujące odpady zawierające azbest | 93 |

11. Bibliografia

1. Bank Danych Lokalnych www.stat.gov.pl
2. Geoserwis Generalnej Dyrekcji Ochrony Środowiska: www.geoserwis.gdos.gov.pl/p.gdos.gov.pl
3. Katalog obszarów Natura 2000: www.obszary.natura2000.org.pl/
4. Plan gospodarki odpadami województwa warmińsko-mazurskiego na lata 2011-2016
5. Program Ochrony Środowiska Gminy Działdowo na lata 2013-2016 z perspektywą do roku 2018
6. Program Oczyszczania Kraju z Azbestu na lata 2009-2032, 2010
7. Program usuwania wyrobów zawierających azbest z terenu województwa warmińsko-mazurskiego na lata 2011-2015 z perspektywą do roku 2020
8. Rozporządzenie Ministra Gospodarki i Pracy z dnia 14 października 2005 r. w sprawie zasad bezpieczeństwa i higieny pracy przy zabezpieczaniu i usuwaniu wyrobów zawierających azbest oraz programu szkolenia w zakresie bezpiecznego użytkowania takich wyrobów, Dz.U. Nr 216, poz. 1824
9. Rozporządzenie Ministra Gospodarki z dnia 13 grudnia 2010 r. w sprawie wymagań w zakresie wykorzystywania wyrobów zawierających azbest oraz wykorzystywania i oczyszczania instalacji lub urządzeń, w których były lub są wykorzystywane wyroby zawierające azbest, Dz.U. z 2011 r., Nr 8, poz. 31
10. Rozporządzenie Ministra Gospodarki, Pracy i Polityki Społecznej z dnia 2 kwietnia 2004 r. w sprawie sposobów i warunków bezpiecznego użytkowania i usuwania wyrobów zawierających azbest, Dz.U. Nr 71, poz. 649
11. Rozporządzenie Ministra Środowiska z dnia 8 grudnia 2010 r. w sprawie wzorów dokumentów stosowanych na potrzeby ewidencji odpadów, Dz.U. Nr 249, poz. 1673
12. Rozporządzenie Ministra Środowiska z dnia 23 lipca 2009 r. w sprawie sposobu przedkładania marszałkowi województwa informacji o występowaniu substancji stwarzających szczególne zagrożenie dla środowiska, Dz.U. nr 124, poz. 1033
13. Rozporządzenie Ministra Gospodarki z dnia 5 sierpnia 2010 r. zmieniające rozporządzenie w sprawie sposobów i warunków bezpiecznego użytkowania i usuwania wyrobów zawierających azbest, Dz.U. nr 162, poz. 1089
14. Rozporządzenie Ministra Rolnictwa i Rozwoju Wsi z dnia 17 października 2007 r. w sprawie szczegółowych warunków i trybu przyznawania pomocy finansowej w ramach działania „Modernizacja gospodarstw rolnych” objętego Programem Rozwoju Obszarów Wiejskich na lata 2007-2013 Dz. U. Nr 193, poz. 1397, z późn. zm.
15. Rozporządzenie Ministra Rolnictwa i Rozwoju Wsi z dnia 17 października 2007 r. w sprawie szczegółowych warunków i trybu przyznawania pomocy finansowej w ramach działania „Różnicowanie w kierunku działalności nierolniczej” objętego Programem Rozwoju Obszarów Wiejskich na lata 2007-2013, Dz. U. Nr 200 poz. 1442, z późn. zm.
16. Rozporządzenie Ministra Rolnictwa i Rozwoju Wsi z dnia 17 lipca 2008 r. w sprawie szczegółowych warunków i trybu przyznawania oraz wypłaty pomocy finansowej w ramach działania „Tworzenie i rozwój mikroprzedsiębiorstw” objętego Programem Rozwoju Obszarów Wiejskich na lata 2007-2013, Dz. U. Nr 139, poz. 883, z późn. zm.
17. Rozporządzenia Ministra Transportu, Budownictwa i Gospodarki Morskiej z dnia 15 lutego 2012 r. w sprawie egzaminów dla kierowców przewożących towary niebezpieczne, Dz. U., Nr 0, poz. 191
18. Rozporządzenia Ministra Transportu, Budownictwa i Gospodarki Morskiej z dnia 15 lutego 2012 r. w sprawie świadectwa dopuszczenia pojazdu ADR, Dz. U., Nr 0, poz. 192
19. Rozporządzenie Ministra Środowiska z dnia 26 lutego 2009 r. zmieniające rozporządzenie w sprawie szczegółowych wymagań dotyczących lokalizacji, budowy, eksploatacji i zamknięcia, jakim powinny odpowiadać poszczególne typy składowisk odpadów, Dz.U. nr 39, poz. 320
20. Rozporządzenie Ministra Środowiska z dnia 27 września 2001 r. w sprawie katalogu odpadów, Dz.U. Nr 112, poz. 1206

21. Rozporządzenia Ministra Środowiska z dnia 20 grudnia 2012 r. zmieniającego rozporządzenie w sprawie sposobu przedkładania marszałkowi województwa informacji o rodzaju, ilości i miejscach występowania substancji stwarzających szczególne zagrożenie dla środowiska, Dz. U. z 2013 r. Nr 0, poz. 24
22. Rozporządzenie Ministra Środowiska z dnia 20 grudnia 2012 r. w sprawie sposobu prowadzenia przez marszałka województwa rejestru wyrobów zawierających azbest, Dz. U. z 2013 r. Nr 0, poz. 25
23. Serwis internetowy sieci Natura 2000: www.natura2000.gdos.gov.pl
24. Statystyczne Vademecum Samorządowca: Gmina Wiejska Działdowo, Urząd Statystyczny w Olsztynie
25. Strona internetowa Banku Ochrony Środowiska S.A. www.bosbank.pl
26. Strona internetowa Gminy Działdowo: www.gminadzialdowo.pl
27. Strona internetowa Wojewódzkiego Funduszu Ochrony Środowiska i Gospodarki Wodnej w Olsztynie, www.wfosigw.olsztyn.pl
28. Szeszenia-Dąbrowska Neonila, Sobala Wojciech: „Zanieczyszczenie środowiska azbestem. Skutki zdrowotne”, Łódź, 2010
29. Ustawa z dnia 19 czerwca 1997 r. o zakazie stosowania wyrobów zawierających azbest, Dz.U. z 2004 r. Nr 3, poz. 20, z późn. zm.
30. Ustawa z dnia 14 grudnia 2012 r. o odpadach, Dz. U. z 2013 r. Nr 0, poz. 21
31. Ustawa z dnia 27 kwietnia 2001 r. - Prawo ochrony środowiska, Dz. U. z 2013 r. poz. 1232 z późn. zm.
32. Ustawa z dnia 27 kwietnia 2001 r. o odpadach, Dz.U. z 2007 r. Nr 39 poz. 251, z późn. zm.
33. Ustawa z dnia 17 lutego 2005 r. o informatyzacji działalności podmiotów realizujących zadania publiczne, Dz. U. Nr 64, poz. 565 z późn. zm.
34. Ustawa z dnia 19 sierpnia 2011 r. o przewozie towarów niebezpiecznych, Dz. U., Nr 227, poz. 1367 z późn. zm.

Załącznik nr 1 Wzór oznakowania instalacji lub urządzeń zawierających azbest, rur azbestowo-cementowych oraz dróg utwardzonych odpadami azbestowymi

Pomieszczenie zawiera azbest*



* Tylko w przypadku oznakowania pomieszczenia w związku z brakiem możliwości trwałego umieszczenia oznakowania na instalacji lub urządzeniu zawierającym azbest.

Wszystkie instalacje lub urządzenia zawierające azbest oraz rury azbestowo-cementowe powinny być oznakowane w następujący sposób:

- 1) oznakowanie zgodne z podanym wzorem powinno mieć wymiary: co najmniej 5 cm wysokości (H) i 1/2H szerokości;
- 2) oznakowanie powinno składać się z:
 - a) części górnej ($h = 40\% H$) zawierającej literę "a" w białym kolorze na czarnym tle,
 - b) części dolnej ($60\% H$) zawierającej standardowy napis w białym lub czarnym kolorze na czerwonym tle; napis powinien być wyraźnie czytelny;
- 3) jeżeli wyrób zawiera krokidolit, standardowo stosowany zwrot "zawiera azbest" powinien być zastąpiony zwrotem "zawiera krokidolit/azbest niebieski".

Wzór oznakowania dróg utwardzonych odpadami zawierającymi azbest przed wejściem w życie ustawy z dnia 19 czerwca 1997 r. o zakazie stosowania wyrobów zawierających azbest, ale niezabezpieczonych trwale przed emisją włókien azbestu



Wszystkie drogi utwardzone odpadami zawierającymi azbest przed wejściem w życie ustawy z dnia 19 czerwca 1997 r. o zakazie stosowania wyrobów zawierających azbest, ale niezabezpieczone trwale przed emisją włókien azbestu, powinny być oznakowane w następujący sposób:

- 1) oznakowanie zgodne z podanym wzorem powinno mieć wymiary: co najmniej 30 cm wysokości (H) i 1/2H szerokości;
- 2) oznakowanie powinno składać się z:
 - a) części górnej ($h = 40\% H$) zawierającej literę "a" w białym kolorze na czarnym tle,
 - b) części dolnej ($60\% H$) zawierającej standardowy napis w białym lub czarnym kolorze na czerwonym tle; napis powinien być wyraźnie czytelny.

Załącznik nr 2 Wzór informacji o wyrobach zawierających azbest

INFORMACJA O WYROBACH ZAWIERAJĄCYCH AZBEST¹⁾

1. Nazwa miejsca/urządzenia/instalacji, adres²⁾:

.....

2. Wykorzystujący wyroby zawierające azbest – imię i nazwisko lub nazwa i adres:

.....

3. Rodzaj zabudowy³⁾:

4. Numer działki ewidencyjnej⁴⁾:

5. Numer obrębu ewidencyjnego⁴⁾:

6. Nazwa, rodzaj wyrobu⁵⁾:

.....

7. Ilość posiadanych wyrobów⁶⁾:

8. Stopień pilności⁷⁾:

9. Zaznaczenie miejsca występowania wyrobów⁸⁾:

a) nazwa i numer dokumentu:

b) data ostatniej aktualizacji:

10. Przewidywany termin usunięcia wyrobów:

11. Ilość usuniętych wyrobów zawierających azbest przekazanych do unieszkodliwienia⁶⁾:

.....
 (podpis)

data

¹⁾ Za wyrób zawierający azbest uznaje się każdy wyrób zawierający wagowo 0,1 % lub więcej azbestu.

²⁾ Adres faktycznego miejsca występowania azbestu należy uzupełnić w następującym formacie: województwo, powiat, gmina, miejscowość, ulica, numer nieruchomości.

³⁾ Należy podać rodzaj zabudowy: budynek mieszkalny, budynek gospodarczy, budynek przemysłowy, budynek mieszkalno-gospodarczy, inny.

⁴⁾ Należy podać numer działki ewidencyjnej i numer obrębu ewidencyjnego faktycznego miejsca występowania azbestu.

⁵⁾ Przy określaniu rodzaju wyrobu zawierającego azbest należy stosować następującą klasyfikację:

- płyty azbestowo-cementowe płaskie stosowane w budownictwie,
- płyty faliste azbestowo-cementowe stosowane w budownictwie,
- rury i złącza azbestowo-cementowe,
- rury i złącza azbestowo-cementowe pozostawione w ziemi,
- izolacje natryskowe środkami zawierającymi w swoim składzie azbest,
- wyroby cierne azbestowo-kauczukowe,
- przędza specjalna, w tym włókna azbestowe obrobione,
- szczeliwa azbestowe,
- taśmy tkane i plecione, sznury i sznurki,
- wyroby azbestowo-kauczukowe, z wyjątkiem wyrobów ciernych,
- papier, tektura,
- drogi zabezpieczone (drogi utwardzone odpadami zawierającymi azbest przed wejściem w życie ustawy z dnia 19 czerwca 1997 r. o zakazie stosowania wyrobów zawierających azbest, po trwałym zabezpieczeniu przed emisją włókien azbestu),
- drogi utwardzone odpadami zawierającymi azbest przed wejściem w życie ustawy z dnia 19 czerwca 1997 r. o zakazie stosowania wyrobów zawierających azbest, ale niezabezpieczone trwale przed emisją włókien azbestu,
- inne wyroby zawierające azbest, oddzielnie niewymienione, w tym papier i tektura; podać jakie.

⁶⁾ Ilość wyrobów zawierających azbest należy podać w jednostkach właściwych dla danego wyrobu (kg, m², m³, m.b., km).

⁷⁾ Według „Oceny stanu i możliwości bezpiecznego użytkowania wyrobów zawierających azbest” określonej w załączniku nr 1 do rozporządzenia Ministra Gospodarki, Pracy i Polityki Społecznej z dnia 2 kwietnia 2004 r. w sprawie sposobów i warunków bezpiecznego użytkowania i usuwania wyrobów zawierających azbest (Dz. U. Nr 71, poz. 649 oraz z 2010 r. Nr 162, poz. 1089).

⁸⁾ Nie dotyczy osób fizycznych niebędących przedsiębiorcami. Należy podać nazwę i numer dokumentu oraz datę jego ostatniej aktualizacji, w którym zostały oznaczone miejsca występowania wyrobów zawierających azbest, w szczególności planu sytuacyjnego terenu instalacji lub urządzenia zawierającego azbest, dokumentacji technicznej.

Załącznik nr 3 Wzór informacji o rodzaju, ilości i miejscach występowania azbestu, PCB oraz innych substancji stwarzających szczególne zagrożenie dla środowiska

Gmina:
 Powiat:
 Województwo:

Informacje za okres:
 określające stan na dzień:

Dział 1. Informacje dotyczące azbestu

| Lp. | Nazwa wyrobu zawierającego azbest ¹⁾ | Miejsce występowania wyrobu zawierającego azbest (adres) | Jednostka miary | Ilość | Uwagi ²⁾ |
|-----|---|--|-----------------|-------|---------------------|
| | | | | | |
| | | | | | |
| | | | | | |
| | | | | | |
| | | | | | |
| | | | | | |
| | | | | | |
| | | | | | |
| | | | | | |
| | | | | | |

Objaśnienia:

¹⁾ Przy określaniu nazwy wyrobu zawierającego azbest należy stosować następującą klasyfikację:

- * płyty azbestowo-cementowe płaskie stosowane w budownictwie,
- * płyty faliste azbestowo-cementowe dla budownictwa,
- * rury i złącza azbestowo-cementowe,
- * izolacje natryskowe środkami zawierającymi w swoim składzie azbest,
- * wyroby cierne azbestowo-kauczukowe,
- * przędza specjalna, w tym włókna azbestowe obrobione,
- * szczeliwa azbestowe,
- * taśmy tkane i plecione, sznury i sznurki,
- * wyroby azbestowo-kauczukowe, z wyjątkiem wyrobów ciernych,
- * papier i tektura,
- * inne wyroby zawierające azbest, oddzielnie niewymienione.

²⁾ Należy wskazać obiekt, w którym znajdują się wyroby zawierające azbest, oraz określić ich stan - stopień uszkodzenia wyrobów zawierających azbest.

Załącznik nr 4 Wzór oceny stanu i możliwości bezpiecznego użytkowania wyrobów zawierających azbest

OCENA stanu i możliwości bezpiecznego użytkowania wyrobów zawierających azbest

Nazwa miejsca/obiektu/urządzenia budowlanego/instalacji przemysłowej:

Adres miejsca/obiektu/urządzenia budowlanego/instalacji przemysłowej:

Rodzaj zabudowy¹⁾:

Numer działki ewidencyjnej²⁾:

Numer obrębu ewidencyjnego²⁾:

Nazwa, rodzaj wyrobu³⁾:

Ilość wyrobów⁴⁾:

Data sporządzenia poprzedniej oceny⁵⁾:

| Grupa/ nr | Rodzaj i stan wyrobu | Punkty | Ocena |
|--------------|--|--------|-------|
| I | Sposób zastosowania azbestu | | |
| 1 | Powierzchnia pokryta masą natryskową z azbestem (torkret) | 30 | |
| 2 | Tynk zawierający azbest | 30 | |
| 3 | Lekkie płyty izolacyjne z azbestem (ciężar obj. < 1 000 kg/m ³) | 25 | |
| 4 | Pozostałe wyroby z azbestem (np. pokrycia dachowe, elewacyjne) | 10 | |
| II | Struktura powierzchni wyrobu z azbestem | | |
| 5 | Duże uszkodzenia powierzchni, naruszona struktura włókien | 60 | |
| 6 | Niewielkie uszkodzenia powierzchni (rysy, odpryski, załamania), naruszona struktura włókien | 30 | |
| 7 | Ścisła struktura włókien przy braku warstwy zabezpieczającej lub jej dużych ubytkach | 15 | |
| 8 | Warstwa zabezpieczająca bez uszkodzeń | 0 | |
| III | Możliwość uszkodzenia powierzchni wyrobu z azbestem | | |
| 9 | Wyrób jest przedmiotem jakichś prac | 30 | |
| 10 | Wyrób bezpośrednio dostępny (do wysokości 2 m) | 15 | |
| 11 | Wyrób narażony na uszkodzenia mechaniczne | 10 | |
| 12 | Wyrób narażony na wstrząsy i drgania lub czynniki atmosferyczne | 10 | |
| 13 | Wyrób nie jest narażony na wpływy zewnętrzne | 0 | |
| IV | Miejsce usytuowania wyrobu w stosunku do pomieszczeń użytkowych | | |
| 14 | Bezpośrednio w pomieszczeniu | 30 | |
| 15 | Za zawieszonym, nieszczelnym sufitem lub innym pokryciem | 25 | |
| 16 | W systemie wentylacji pomieszczenia (kanały wentylacyjne) | 25 | |
| 17 | Na zewnątrz obiektu (np. tynk) | 20 | |
| 18 | Elementy obiektu (np. osłony balkonowe, filarki międzyokienne) | 10 | |
| 19 | Za zawieszonym szczelnym sufitem lub innym pokryciem, ponad pyłoszczelną powierzchnią lub poza szczelnym kanałem wentylacyjnym | 5 | |
| 20 | Bez kontaktu z pomieszczeniem (np. na dachu odizolowanym od pomieszczeń mieszkalnych) | 0 | |
| V | Wykorzystanie miejsca/obiektu/urządzenia budowlanego/instalacji przemysłowej | | |
| 21 | Regularnie przez dzieci, młodzież lub sportowców | 40 | |
| 22 | Stale lub częste (np. zamieszkanie, miejsce pracy) | 30 | |
| 23 | Czasowe (np. domki rekreacyjne) | 15 | |

| | | | |
|---------------------------|--|---|--|
| 24 | Rzadkie (np. strychy, piwnice, komórki) | 5 | |
| 25 | Nieużytkowane (np. opuszczone zabudowania mieszkalne lub gospodarskie, wyłączone z użytkowania obiekty, urządzenia lub instalacje) | 0 | |
| SUMA PUNKTÓW OCENY | | | |
| STOPIEŃ PILNOŚCI | | | |

UWAGA: W każdej z pięciu grup arkusza należy wskazać co najmniej jedną pozycję. Jeśli w grupie zostanie wskazana więcej niż jedna pozycja, sumując punkty z poszczególnych grup, należy uwzględnić tylko pozycję o najwyższej punktacji w danej grupie. Sumaryczna liczba punktów pozwala określić stopień pilności:

Stopień pilności I od 120 punktów

wymagane pilnie usunięcie (wymiana na wyrób bezazbestowy) lub zabezpieczenie

Stopień pilności II od 95 do 115 punktów

wymagana ponowna ocena w terminie do 1 roku

Stopień pilności III do 90 punktów

wymagana ponowna ocena w terminie do 5 lat

.....
Oceniający
(nazwisko i imię)

.....
Właściciel/Zarządca
(podpis)

.....
(miejscowość, data)

.....
(adres lub pieczęć z adresem)

Objaśnienia:

- 1) Należy podać rodzaj zabudowy: budynek mieszkalny, budynek gospodarczy, budynek przemysłowy, inny.
- 2) Należy podać numer obrębu ewidencyjnego i numer działki ewidencyjnej faktycznego miejsca występowania azbestu.
- 3) Przy określaniu rodzaju wyrobu zawierającego azbest należy stosować następującą klasyfikację:
 - płyty azbestowo-cementowe płaskie stosowane w budownictwie,
 - płyty faliste azbestowo-cementowe dla budownictwa,
 - rury i złącza azbestowo-cementowe,
 - izolacje natryskowe środkami zawierającymi w swoim składzie azbest,
 - wyroby cierne azbestowo-kauczukowe,
 - przędza specjalna, w tym włókna azbestowe obrobione,
 - szczeliwa azbestowe,
 - taśmy tkane i plecione, sznury i sznurki,
 - wyroby azbestowo-kauczukowe, z wyjątkiem wyrobów ciernych,
 - papier, tektura,
 - inne wyroby zawierające azbest, oddzielnie niewymienione, w tym papier i tektura, podać jakie.
- 4) Ilość wyrobów azbestowych podana w jednostkach masy (Mg) oraz w jednostkach właściwych dla danego wyrobu (m², m³, mb).
- 5) Należy podać datę przeprowadzenia poprzedniej oceny; jeśli jest to pierwsza ocena, należy wpisać „pierwsza ocena”.

Załącznik nr 5 Wyniki inwentaryzacji

| Lp. | Miejscowość | Ulica | Nr domu | Nr obrębu | Nr działki | Typ płyt*** | Stan płyt** | Ilość płyt a-c w m ² * |
|-----|-------------|-------|---------|---------------|------------|-------------|-------------|-----------------------------------|
| 1 | Burkat | | 2 | 280302_2.0001 | 303 | 2 | 3 | 184 |
| 2 | Burkat | | 2 | 280302_2.0001 | 302 | 2 | 3 | 61 |
| 3 | Burkat | | 7 | 280302_2.0001 | 315/2 | 2 | 3 | 135 |
| 4 | Burkat | | 10 | 280302_2.0001 | 305 | 2 | 3 | 293 |
| 5 | Burkat | | 10 | 280302_2.0001 | 305 | 1 | 3 | 257 |
| 6 | Burkat | | 10 | 280302_2.0001 | 305 | 2 | 3 | 58 |
| 7 | Burkat | | 11 | 280302_2.0001 | 326 | 1 | 3 | 324 |
| 8 | Burkat | | 11 | 280302_2.0001 | 326 | 1 | 3 | 229 |
| 9 | Burkat | | 11 | 280302_2.0001 | 326 | 2 | 3 | 176 |
| 10 | Burkat | | 12 | 280302_2.0001 | 322 | 2 | 3 | 188 |
| 11 | Burkat | | 12 | 280302_2.0001 | 322 | 1 | 3 | 276 |
| 12 | Burkat | | 14 | 280302_2.0001 | 43/1 | 2 | 3 | 170 |
| 13 | Burkat | | 14 | 280302_2.0001 | 43/1 | 2 | 3 | 112 |
| 14 | Burkat | | 15 | 280302_2.0001 | 44/14 | 2 | 3 | 396 |
| 15 | Burkat | | 15 | 280302_2.0001 | 391 | 2 | 3 | 101 |
| 16 | Burkat | | 17 | 280302_2.0001 | 45/2 | 2 | 3 | 269 |
| 17 | Burkat | | 17 | 280302_2.0001 | 45/2 | 2 | 3 | 195 |
| 18 | Burkat | | 18 | 280302_2.0001 | 35 | 2 | 3 | 68 |
| 19 | Burkat | | 19 | 280302_2.0001 | 47 | 2 | 3 | 307 |
| 20 | Burkat | | 19 | 280302_2.0001 | 47 | 2 | 3 | 269 |
| 21 | Burkat | | 20 | 280302_2.0001 | 51 | 2 | 3 | 191 |
| 22 | Burkat | | 20 | 280302_2.0001 | 51 | 2 | 3 | 22 |
| 23 | Burkat | | 21 | 280302_2.0001 | 52 | 2 | 3 | 60 |
| 24 | Burkat | | 21 | 280302_2.0001 | 52 | 2 | 3 | 21 |
| 25 | Burkat | | 21 | 280302_2.0001 | 52 | 2 | 3 | 6 |
| 26 | Burkat | | 21 | 280302_2.0001 | 52 | 2 | 3 | 7 |
| 27 | Burkat | | 22 | 280302_2.0001 | 38 | 2 | 3 | 290 |
| 28 | Burkat | | 22 | 280302_2.0001 | 37/3 | 2 | 3 | 84 |
| 29 | Burkat | | 23 | 280302_2.0001 | 54/8 | 2 | 3 | 116 |
| 30 | Burkat | | 23 | 280302_2.0001 | 54/8 | 2 | 3 | 122 |
| 31 | Burkat | | 24 | 280302_2.0001 | 55/1 | 2 | 3 | 151 |
| 32 | Burkat | | 25 | 280302_2.0001 | 56/1 | 2 | 3 | 300 |
| 33 | Burkat | | 27 | 280302_2.0001 | 27/4 | 1 | 3 | 247 |
| 34 | Burkat | | 29 | 280302_2.0001 | 25 | 2 | 3 | 522 |
| 35 | Burkat | | 30 | 280302_2.0001 | 24 | 2 | 3 | 356 |
| 36 | Burkat | | 30 | 280302_2.0001 | 24 | 2 | 3 | 228 |
| 37 | Burkat | | 30 | 280302_2.0001 | 24 | 1 | 3 | 192 |
| 38 | Burkat | | 30 | 280302_2.0001 | 24 | 1 | 3 | 226 |
| 39 | Burkat | | 30 | 280302_2.0001 | 24 | 2 | 3 | 550 |
| 40 | Burkat | | 31 | 280302_2.0001 | 23 | 2 | 3 | 314 |

| Lp. | Miejscowość | Ulica | Nr domu | Nr obrębu | Nr działki | Typ płyt*** | Stan płyt** | Ilość płyt a-c w m ² * |
|-----|-------------|-------|---------|---------------|------------|-------------|-------------|-----------------------------------|
| 41 | Burkat | | 31 | 280302_2.0001 | 23 | 1 | 3 | 291 |
| 42 | Burkat | | 31 | 280302_2.0001 | 23 | 2 | 3 | 266 |
| 43 | Burkat | | 32 | 280302_2.0001 | 22 | 2 | 3 | 256 |
| 44 | Burkat | | 33 | 280302_2.0001 | 21/2 | 2 | 3 | 204 |
| 45 | Burkat | | 34 | 280302_2.0001 | 19 | 2 | 3 | 42 |
| 46 | Burkat | | 42 | 280302_2.0001 | 14/1 | 2 | 3 | 231 |
| 47 | Burkat | | 42 | 280302_2.0001 | 14/1 | 2 | 3 | 209 |
| 48 | Burkat | | 42 | 280302_2.0001 | 14/1 | 2 | 3 | 195 |
| 49 | Burkat | | 44 | 280302_2.0001 | 12 | 2 | 3 | 52 |
| 50 | Burkat | | 45 | 280302_2.0001 | 15 | 1 | 3 | 170 |
| 51 | Burkat | | 45 | 280302_2.0001 | 15 | 2 | 3 | 209 |
| 52 | Burkat | | 45 | 280302_2.0001 | 15 | 2 | 3 | 76 |
| 53 | Burkat | | 45 | 280302_2.0001 | 18/1 | 2 | 3 | 28 |
| 54 | Burkat | | 46 | 280302_2.0001 | 4 | 2 | 3 | 96 |
| 55 | Burkat | | 48 | 280302_2.0001 | 273/1 | 2 | 3 | 208 |
| 56 | Burkat | | 48 | 280302_2.0001 | 272/1 | 2 | 3 | 106 |
| 57 | Burkat | | 50 | 280302_2.0001 | 278/1 | 2 | 3 | 174 |
| 58 | Burkat | | 50 | 280302_2.0001 | 278/1 | 2 | 3 | 174 |
| 59 | Burkat | | 50 | 280302_2.0001 | 278/1 | 2 | 3 | 29 |
| 60 | Burkat | | 55 | 280302_2.0001 | 289 | 2 | 3 | 139 |
| 61 | Burkat | | 55 | 280302_2.0001 | 289 | 2 | 3 | 7 |
| 62 | Burkat | | 56 | 280302_2.0001 | 60 | 2 | 3 | 198 |
| 63 | Burkat | | 56 | 280302_2.0001 | 60 | 2 | 3 | 261 |
| 64 | Burkat | | 56 | 280302_2.0001 | 60 | 1 | 3 | 909 |
| 65 | Burkat | | 57 | 280302_2.0001 | 46 | 2 | 3 | 156 |
| 66 | Burkat | | 57 | 280302_2.0001 | 46 | 2 | 3 | 184 |
| 67 | Burkat | | 57 | 280302_2.0001 | 46 | 2 | 3 | 252 |
| 68 | Burkat | | 57 | 280302_2.0001 | 46 | 2 | 3 | 24 |
| 69 | Burkat | | 58 | 280302_2.0001 | 61/4 | 1 | 3 | 21 |
| 70 | Burkat | | 58 | 280302_2.0001 | 49 | 2 | 3 | 181 |
| 71 | Burkat | | 58 | 280302_2.0001 | 50/2 | 2 | 3 | 526 |
| 72 | Burkat | | 66 | 280302_2.0001 | 139 | 2 | 3 | 694 |
| 73 | Burkat | | 67 | 280302_2.0001 | 142/2 | 2 | 3 | 19 |
| 74 | Burkat | | 67 | 280302_2.0001 | 142/2 | 2 | 3 | 16 |
| 75 | Burkat | | 67 | 280302_2.0001 | 142/2 | 2 | 3 | 13 |
| 76 | Burkat | | 69 | 280302_2.0001 | 147/2 | 2 | 3 | 369 |
| 77 | Burkat | | 71 | 280302_2.0001 | 430/4 | 2 | 3 | 173 |
| 78 | Burkat | | 71 | 280302_2.0001 | 430/4 | 2 | 3 | 31 |
| 79 | Burkat | | 72 | 280302_2.0001 | 334/1 | 2 | 3 | 180 |
| 80 | Burkat | | 73 | 280302_2.0001 | 336 | 2 | 3 | 134 |
| 81 | Burkat | | 73 | 280302_2.0001 | 336 | 2 | 3 | 25 |
| 82 | Burkat | | 74 | 280302_2.0001 | 333/2 | 2 | 3 | 166 |

| Lp. | Miejscowość | Ulica | Nr domu | Nr obrębu | Nr działki | Typ płyt*** | Stan płyt** | Ilość płyt a-c w m ² * |
|-----|-------------|-------|---------|---------------|------------|-------------|-------------|-----------------------------------|
| 83 | Burkat | | 76 | 280302_2.0001 | 339/2 | 2 | 3 | 179 |
| 84 | Burkat | | 76 | 280302_2.0001 | 3321/4 | 2 | 3 | 89 |
| 85 | Burkat | | 76 | 280302_2.0001 | 3321/4 | 2 | 3 | 33 |
| 86 | Burkat | | 76 | 280302_2.0001 | 3321/4 | 2 | 3 | 34 |
| 87 | Burkat | | 77 | 280302_2.0001 | 185/1 | 1 | 3 | 273 |
| 88 | Burkat | | 78 | 280302_2.0001 | 186/1 | 2 | 3 | 226 |
| 89 | Burkat | | 78 | 280302_2.0001 | 186/1 | 2 | 3 | 232 |
| 90 | Burkat | | 78 | 280302_2.0001 | 186/1 | 2 | 3 | 87 |
| 91 | Burkat | | 79 | 280302_2.0001 | 172/1 | 1 | 3 | 252 |
| 92 | Burkat | | 79 | 280302_2.0001 | 172/3 | 2 | 3 | 643 |
| 93 | Burkat | | 79 | 280302_2.0001 | 172/1 | 2 | 3 | 235 |
| 94 | Burkat | | 80 | 280302_2.0001 | 430/4 | 2 | 3 | 291 |
| 95 | Burkat | | 80 | 280302_2.0001 | 430/4 | 2 | 3 | 65 |
| 96 | Burkat | | 81 | 280302_2.0001 | 430/4 | 2 | 3 | 150 |
| 97 | Burkat | | 34a | 280302_2.0001 | 19 | 2 | 3 | 98 |
| 98 | Burkat | | 36a | 280302_2.0001 | 16/4 | 2 | 3 | 187 |
| 99 | Burkat | | 36a | 280302_2.0001 | 16/3 | 2 | 3 | 231 |
| 100 | Bursz | | 1 | 280302_2.0002 | 22 | 2 | 3 | 270 |
| 101 | Bursz | | 1 | 280302_2.0002 | 22 | 2 | 3 | 89 |
| 102 | Bursz | | 2 | 280302_2.0002 | 17/1 | 2 | 3 | 65 |
| 103 | Bursz | | 2 | 280302_2.0002 | 17/10 | 2 | 3 | 100 |
| 104 | Bursz | | 3 | 280302_2.0002 | 17/2 | 2 | 3 | 511 |
| 105 | Bursz | | 4 | 280302_2.0002 | 17/3 | 2 | 3 | 38 |
| 106 | Drzazgi | | 1 | 280302_2.0027 | 3228/6 | 2 | 3 | 201 |
| 107 | Drzazgi | | 2 | 280302_2.0027 | 3228/12 | 2 | 3 | 123 |
| 108 | Drzazgi | | 3 | 280302_2.0027 | 99 | 2 | 3 | 375 |
| 109 | Drzazgi | | 4 | 280302_2.0027 | 3228/10 | 2 | 3 | 89 |
| 110 | Filice | | 2 | 280302_2.0003 | 116 | 1 | 3 | 239 |
| 111 | Filice | | 2 | 280302_2.0003 | 116 | 2 | 3 | 260 |
| 112 | Filice | | 2 | 280302_2.0003 | 116 | 2 | 3 | 142 |
| 113 | Filice | | 3 | 280302_2.0003 | 114 | 2 | 3 | 279 |
| 114 | Filice | | 3 | 280302_2.0003 | 115 | 2 | 3 | 46 |
| 115 | Filice | | 4 | 280302_2.0003 | 114 | 2 | 3 | 100 |
| 116 | Filice | | 6 | 280302_2.0003 | 112 | 2 | 3 | 235 |
| 117 | Filice | | 6 | 280302_2.0003 | 112 | 2 | 3 | 334 |
| 118 | Filice | | 6 | 280302_2.0003 | 113/1 | 2 | 3 | 47 |
| 119 | Filice | | 7 | 280302_2.0003 | 111 | 2 | 3 | 212 |
| 120 | Filice | | 7 | 280302_2.0003 | 111 | 2 | 3 | 235 |
| 121 | Filice | | 7 | 280302_2.0003 | 111 | 2 | 3 | 59 |
| 122 | Filice | | 8 | 280302_2.0003 | 110/3 | 2 | 3 | 177 |
| 123 | Filice | | 8 | 280302_2.0003 | 110/3 | 2 | 3 | 136 |
| 124 | Filice | | 8 | 280302_2.0003 | 110/3 | 2 | 3 | 46 |

| Lp. | Miejscowość | Ulica | Nr domu | Nr obrębu | Nr działki | Typ płyt*** | Stan płyt** | Ilość płyt a-c w m ² * |
|-----|-------------|-------|---------|---------------|------------|-------------|-------------|-----------------------------------|
| 125 | Filice | | 8 | 280302_2.0003 | 110/3 | 2 | 3 | 152 |
| 126 | Filice | | 9 | 280302_2.0003 | 108/3 | 2 | 3 | 264 |
| 127 | Filice | | 9 | 280302_2.0003 | 108/3 | 2 | 3 | 92 |
| 128 | Filice | | 9 | 280302_2.0003 | 108/3 | 2 | 3 | 145 |
| 129 | Filice | | 10 | 280302_2.0003 | 107/3 | 2 | 3 | 183 |
| 130 | Filice | | 10 | 280302_2.0003 | 107/3 | 2 | 3 | 246 |
| 131 | Filice | | 10 | 280302_2.0003 | 107/3 | 2 | 3 | 78 |
| 132 | Filice | | 11 | 280302_2.0003 | 106 | 2 | 3 | 294 |
| 133 | Filice | | 11 | 280302_2.0003 | 106 | 2 | 3 | 447 |
| 134 | Filice | | 13 | 280302_2.0003 | 104/1 | 2 | 3 | 262 |
| 135 | Filice | | 13 | 280302_2.0003 | 104/1 | 2 | 3 | 13 |
| 136 | Filice | | 13 | 280302_2.0003 | 104/1 | 2 | 3 | 10 |
| 137 | Filice | | 13 | 280302_2.0003 | 105/3 | 2 | 3 | 58 |
| 138 | Filice | | 13 | 280302_2.0003 | 91/2 | 2 | 3 | 1283 |
| 139 | Filice | | 15 | 280302_2.0003 | 87/2 | 2 | 3 | 58 |
| 140 | Filice | | 15 | 280302_2.0003 | 87/2 | 2 | 3 | 70 |
| 141 | Filice | | 16 | 280302_2.0003 | 78/2 | 2 | 3 | 436 |
| 142 | Filice | | 16 | 280302_2.0003 | 78/2 | 2 | 3 | 232 |
| 143 | Filice | | 18 | 280302_2.0003 | 20/2 | 2 | 3 | 226 |
| 144 | Filice | | 18 | 280302_2.0003 | 20/2 | 2 | 3 | 321 |
| 145 | Filice | | 22 | 280302_2.0003 | 124/4 | 2 | 3 | 286 |
| 146 | Filice | | 23 | 280302_2.0003 | 125/1 | 2 | 3 | 321 |
| 147 | Filice | | 23 | 280302_2.0003 | 125/1 | 2 | 3 | 201 |
| 148 | Filice | | 24 | 280302_2.0003 | 119/4 | 2 | 3 | 371 |
| 149 | Filice | | 27 | 280302_2.0003 | 126/1 | 2 | 3 | 231 |
| 150 | Filice | | 30 | 280302_2.0003 | 130/2 | 2 | 3 | 168 |
| 151 | Filice | | 31 | 280302_2.0003 | 135/4 | 2 | 3 | 519 |
| 152 | Filice | | 31 | 280302_2.0003 | 135/4 | 2 | 3 | 77 |
| 153 | Filice | | 31 | 280302_2.0003 | 135/4 | 2 | 3 | 53 |
| 154 | Filice | | 31 | 280302_2.0003 | 135/4 | 2 | 3 | 158 |
| 155 | Filice | | 32 | 280302_2.0003 | 148 | 2 | 3 | 150 |
| 156 | Filice | | 32 | 280302_2.0003 | 148 | 2 | 3 | 177 |
| 157 | Filice | | 32 | 280302_2.0003 | 148 | 2 | 3 | 74 |
| 158 | Filice | | 32 | 280302_2.0003 | 153 | 2 | 3 | 140 |
| 159 | Filice | | 33 | 280302_2.0003 | 149 | 2 | 3 | 30 |
| 160 | Filice | | 33 | 280302_2.0003 | 149 | 2 | 3 | 32 |
| 161 | Filice | | 34 | 280302_2.0003 | 150 | 2 | 3 | 215 |
| 162 | Filice | | 35 | 280302_2.0003 | 172/8 | 2 | 3 | 141 |
| 163 | Filice | | 35 | 280302_2.0003 | 172/8 | 2 | 3 | 266 |
| 164 | Filice | | 35 | 280302_2.0003 | 172/8 | 2 | 3 | 33 |
| 165 | Filice | | 35 | 280302_2.0003 | 172/8 | 2 | 3 | 26 |
| 166 | Filice | | 37 | 280302_2.0003 | 181/1 | 2 | 3 | 266 |

| Lp. | Miejscowość | Ulica | Nr domu | Nr obrębu | Nr działki | Typ płyt*** | Stan płyt** | Ilość płyt a-c w m ² * |
|-----|-------------|-------|---------|---------------|------------|-------------|-------------|-----------------------------------|
| 167 | Filice | | 38 | 280302_2.0003 | 3335/6 | 2 | 3 | 92 |
| 168 | Filice | | 38 | 280302_2.0003 | 3335/6 | 2 | 3 | 41 |
| 169 | Filice | | 38 | 280302_2.0003 | 3335/6 | 2 | 3 | 57 |
| 170 | Filice | | 39 | 280302_2.0003 | 142 | 2 | 3 | 571 |
| 171 | Filice | | 39 | 280302_2.0003 | 142 | 2 | 3 | 123 |
| 172 | Filice | | 40 | 280302_2.0003 | 3342/6 | 2 | 3 | 44 |
| 173 | Filice | | 41 | 280302_2.0003 | 3310/2 | 2 | 3 | 361 |
| 174 | Filice | | 41 | 280302_2.0003 | 3310/3 | 2 | 3 | 228 |
| 175 | Filice | | 41 | 280302_2.0003 | 3310/2 | 2 | 3 | 84 |
| 176 | Filice | | 30a | 280302_2.0003 | 130/2 | 2 | 3 | 256 |
| 177 | Filice | | 30a | 280302_2.0003 | 130/2 | 2 | 3 | 269 |
| 178 | Filice | | 31a | 280302_2.0003 | 133 | 2 | 3 | 535 |
| 179 | Filice | | 31b | 280302_2.0003 | 136 | 2 | 3 | 233 |
| 180 | Gąsiorowo | | 1 | 280302_2.0004 | 45/1 | 2 | 3 | 9 |
| 181 | Gąsiorowo | | 6 | 280302_2.0004 | 46 | 2 | 3 | 215 |
| 182 | Gąsiorowo | | 6 | 280302_2.0004 | 46 | 2 | 3 | 184 |
| 183 | Gąsiorowo | | 6 | 280302_2.0004 | 46 | 2 | 3 | 101 |
| 184 | Gąsiorowo | | 7 | 280302_2.0004 | 40/1 | 2 | 3 | 143 |
| 185 | Gąsiorowo | | 9 | 280302_2.0004 | 41/3 | 2 | 3 | 33 |
| 186 | Gąsiorowo | | 10 | 280302_2.0004 | 33/2 | 2 | 3 | 219 |
| 187 | Gąsiorowo | | 11 | 280302_2.0004 | 31/4 | 2 | 3 | 348 |
| 188 | Gąsiorowo | | 11 | 280302_2.0004 | 31/4 | 2 | 3 | 121 |
| 189 | Gąsiorowo | | 12 | 280302_2.0004 | 1/1 | 2 | 3 | 195 |
| 190 | Gąsiorowo | | 12 | 280302_2.0004 | 1/1 | 2 | 3 | 52 |
| 191 | Gąsiorowo | | 13 | 280302_2.0004 | 3/4 | 2 | 3 | 101 |
| 192 | Gąsiorowo | | 13 | 280302_2.0004 | 3/2 | 2 | 3 | 151 |
| 193 | Gąsiorowo | | 13 | 280302_2.0004 | 3/2 | 2 | 3 | 63 |
| 194 | Gąsiorowo | | 13 | 280302_2.0004 | 3/4 | 2 | 3 | 32 |
| 195 | Gąsiorowo | | 13 | 280302_2.0004 | 3/2 | 2 | 3 | 32 |
| 196 | Gąsiorowo | | 15 | 280302_2.0004 | 17 | 2 | 3 | 38 |
| 197 | Gąsiorowo | | 16 | 280302_2.0004 | 20/5 | 2 | 3 | 183 |
| 198 | Gąsiorowo | | 16 | 280302_2.0004 | 20/5 | 2 | 3 | 79 |
| 199 | Gąsiorowo | | 16 | 280302_2.0004 | 20/5 | 2 | 3 | 41 |
| 200 | Gąsiorowo | | 18 | 280302_2.0004 | 49 | 2 | 3 | 448 |
| 201 | Gąsiorowo | | 18 | 280302_2.0004 | 49 | 2 | 3 | 49 |
| 202 | Gąsiorowo | | 19 | 280302_2.0004 | 81 | 2 | 3 | 243 |
| 203 | Gąsiorowo | | 19 | 280302_2.0004 | 81 | 2 | 3 | 143 |
| 204 | Gąsiorowo | | 19 | 280302_2.0004 | 81 | 2 | 3 | 14 |
| 205 | Gąsiorowo | | 19 | 280302_2.0004 | 81 | 2 | 3 | 107 |
| 206 | Gąsiorowo | | 20 | 280302_2.0004 | 107 | 2 | 3 | 885 |
| 207 | Gąsiorowo | | 20 | 280302_2.0004 | 33/2 | 2 | 3 | 216 |
| 208 | Gąsiorowo | | 20 | 280302_2.0004 | 33/1 | 2 | 3 | 14 |

| Lp. | Miejscowość | Ulica | Nr domu | Nr obrębu | Nr działki | Typ płyt*** | Stan płyt** | Ilość płyt a-c w m ² * |
|-----|-------------|-------|---------|---------------|------------|-------------|-------------|-----------------------------------|
| 209 | Gąsiorowo | | 20 | 280302_2.0004 | 107 | 2 | 3 | 998 |
| 210 | Gąsiorowo | | 20 | 280302_2.0004 | 107 | 2 | 3 | 1111 |
| 211 | Gąsiorowo | | 22 | 280302_2.0004 | 88 | 2 | 3 | 228 |
| 212 | Gąsiorowo | | 22 | 280302_2.0004 | 90 | 2 | 3 | 38 |
| 213 | Gąsiorowo | | 22 | 280302_2.0004 | 88 | 2 | 3 | 17 |
| 214 | Gąsiorowo | | 24 | 280302_2.0004 | 84 | 2 | 3 | 276 |
| 215 | Gąsiorowo | | 24 | 280302_2.0004 | 84 | 2 | 3 | 39 |
| 216 | Gąsiorowo | | 25 | 280302_2.0004 | 27/1 | 2 | 3 | 86 |
| 217 | Gąsiorowo | | 25 | 280302_2.0004 | 27/1 | 2 | 3 | 85 |
| 218 | Gąsiorowo | | 26 | 280302_2.0004 | 10 | 2 | 3 | 54 |
| 219 | Gąsiorowo | | 26 | 280302_2.0004 | 10 | 2 | 3 | 231 |
| 220 | Gąsiorowo | | 26 | 280302_2.0004 | 10 | 2 | 3 | 320 |
| 221 | Gąsiorowo | | 26 | 280302_2.0004 | 10 | 2 | 3 | 62 |
| 222 | Gąsiorowo | | 26 | 280302_2.0004 | 10 | 2 | 3 | 41 |
| 223 | Gąsiorowo | | 27 | 280302_2.0004 | 7 | 2 | 3 | 235 |
| 224 | Gąsiorowo | | 27 | 280302_2.0004 | 7 | 2 | 3 | 40 |
| 225 | Gąsiorowo | | 27 | 280302_2.0004 | 7 | 2 | 3 | 41 |
| 226 | Gąsiorowo | | 28 | 280302_2.0004 | 6/3 | 2 | 3 | 287 |
| 227 | Gąsiorowo | | 28 | 280302_2.0004 | 6/3 | 2 | 3 | 426 |
| 228 | Gąsiorowo | | 28 | 280302_2.0004 | 6/3 | 2 | 3 | 32 |
| 229 | Gąsiorowo | | 29 | 280302_2.0004 | 32/19 | 2 | 3 | 354 |
| 230 | Gąsiorowo | | 30 | 280302_2.0004 | 32/16 | 2 | 3 | 327 |
| 231 | Gąsiorowo | | 30 | 280302_2.0004 | 32/16 | 2 | 3 | 34 |
| 232 | Gąsiorowo | | 13a | 280302_2.0004 | 3/3 | 2 | 3 | 37 |
| 233 | Gnojenko | | 1 | 280302_2.0005 | 51/2 | 2 | 3 | 199 |
| 234 | Gnojenko | | 1 | 280302_2.0005 | 51/2 | 2 | 3 | 122 |
| 235 | Gnojenko | | 1 | 280302_2.0005 | 51/2 | 1 | 3 | 209 |
| 236 | Gnojenko | | 2 | 280302_2.0005 | 52/1 | 2 | 3 | 98 |
| 237 | Gnojenko | | 2 | 280302_2.0005 | 52/1 | 2 | 3 | 10 |
| 238 | Gnojenko | | 3 | 280302_2.0005 | 53/3 | 2 | 3 | 232 |
| 239 | Gnojenko | | 3 | 280302_2.0005 | 53/3 | 1 | 3 | 256 |
| 240 | Gnojenko | | 4 | 280302_2.0005 | 72 | 1 | 3 | 231 |
| 241 | Gnojenko | | 5 | 280302_2.0005 | 69 | 1 | 3 | 147 |
| 242 | Gnojenko | | 5 | 280302_2.0005 | 69 | 1 | 3 | 5 |
| 243 | Gnojenko | | 7 | 280302_2.0005 | 41 | 1 | 3 | 192 |
| 244 | Gnojenko | | 7 | 280302_2.0005 | 41 | 1 | 3 | 221 |
| 245 | Gnojenko | | 7 | 280302_2.0005 | 41 | 1 | 3 | 348 |
| 246 | Gnojenko | | 7 | 280302_2.0005 | 41 | 2 | 3 | 192 |
| 247 | Gnojenko | | 7 | 280302_2.0005 | 41 | 2 | 3 | 126 |
| 248 | Gnojenko | | 7 | 280302_2.0005 | 41 | 2 | 3 | 13 |
| 249 | Gnojenko | | 8 | 280302_2.0005 | 43/1 | 1 | 3 | 146 |
| 250 | Gnojenko | | 8 | 280302_2.0005 | 43/1 | 1 | 3 | 187 |

| Lp. | Miejscowość | Ulica | Nr domu | Nr obrębu | Nr działki | Typ płyt*** | Stan płyt** | Ilość płyt a-c w m ² * |
|-----|-------------|-------|---------|---------------|------------|-------------|-------------|-----------------------------------|
| 251 | Gnojkeno | | 8 | 280302_2.0005 | 43/1 | 1 | 3 | 221 |
| 252 | Gnojkeno | | 8 | 280302_2.0005 | 43/1 | 2 | 3 | 197 |
| 253 | Gnojkeno | | 9 | 280302_2.0005 | 12/2 | 2 | 3 | 214 |
| 254 | Gnojkeno | | 9 | 280302_2.0005 | 12/2 | 1 | 3 | 344 |
| 255 | Gnojkeno | | 9 | 280302_2.0005 | 12/2 | 1 | 3 | 358 |
| 256 | Gnojkeno | | 9 | 280302_2.0005 | 12/2 | 2 | 3 | 92 |
| 257 | Gnojkeno | | 10 | 280302_2.0005 | 15/4 | 2 | 3 | 260 |
| 258 | Gnojkeno | | 10 | 280302_2.0005 | 15/4 | 2 | 3 | 143 |
| 259 | Gnojkeno | | 10 | 280302_2.0005 | 15/4 | 2 | 3 | 215 |
| 260 | Gnojkeno | | 11 | 280302_2.0005 | 102/2 | 2 | 3 | 298 |
| 261 | Gnojkeno | | 11 | 280302_2.0005 | 102/2 | 2 | 3 | 540 |
| 262 | Gnojkeno | | 11 | 280302_2.0005 | 102/2 | 2 | 3 | 187 |
| 263 | Gnojkeno | | 12 | 280302_2.0005 | 99/10 | 2 | 3 | 20 |
| 264 | Gnojno | | 1 | 280302_2.0006 | 52/3 | 2 | 3 | 386 |
| 265 | Gnojno | | 2 | 280302_2.0006 | 53/1 | 2 | 3 | 496 |
| 266 | Gnojno | | 2 | 280302_2.0006 | 53/1 | 2 | 3 | 302 |
| 267 | Gnojno | | 2 | 280302_2.0006 | 53/1 | 2 | 3 | 141 |
| 268 | Gnojno | | 4 | 280302_2.0006 | 668/1 | 2 | 3 | 194 |
| 269 | Gnojno | | 4 | 280302_2.0006 | 668/1 | 2 | 3 | 286 |
| 270 | Gnojno | | 4 | 280302_2.0006 | 668/1 | 2 | 3 | 44 |
| 271 | Gnojno | | 4 | 280302_2.0006 | 668/1 | 2 | 3 | 38 |
| 272 | Gnojno | | 4 | 280302_2.0006 | 668/1 | 2 | 3 | 50 |
| 273 | Gnojno | | 4 | 280302_2.0006 | 697 | 2 | 3 | 356 |
| 274 | Gnojno | | 5 | 280302_2.0006 | 666/1 | 2 | 3 | 195 |
| 275 | Gnojno | | 5 | 280302_2.0006 | 665 | 2 | 3 | 208 |
| 276 | Gnojno | | 5 | 280302_2.0006 | 666/1 | 2 | 3 | 164 |
| 277 | Gnojno | | 5 | 280302_2.0006 | 666/1 | 2 | 3 | 192 |
| 278 | Gnojno | | 6 | 280302_2.0006 | 665 | 2 | 3 | 171 |
| 279 | Gnojno | | 7 | 280302_2.0006 | 664 | 2 | 3 | 139 |
| 280 | Gnojno | | 8 | 280302_2.0006 | 663 | 2 | 3 | 157 |
| 281 | Gnojno | | 9 | 280302_2.0006 | 662 | 2 | 3 | 211 |
| 282 | Gnojno | | 10 | 280302_2.0006 | 661/1 | 2 | 3 | 28 |
| 283 | Gnojno | | 11 | 280302_2.0006 | 659 | 2 | 3 | 40 |
| 284 | Gnojno | | 13 | 280302_2.0006 | 657 | 2 | 3 | 116 |
| 285 | Gnojno | | 13 | 280302_2.0006 | 657 | 2 | 3 | 92 |
| 286 | Gnojno | | 14 | 280302_2.0006 | 656 | 2 | 3 | 130 |
| 287 | Gnojno | | 14 | 280302_2.0006 | 656 | 2 | 3 | 312 |
| 288 | Gnojno | | 16 | 280302_2.0006 | 654 | 2 | 3 | 267 |
| 289 | Gnojno | | 19 | 280302_2.0006 | 649/1 | 2 | 3 | 180 |
| 290 | Gnojno | | 19 | 280302_2.0006 | 649/1 | 2 | 3 | 198 |
| 291 | Gnojno | | 22 | 280302_2.0006 | 77/1 | 2 | 3 | 279 |
| 292 | Gnojno | | 22 | 280302_2.0006 | 77/1 | 2 | 3 | 124 |

| Lp. | Miejscowość | Ulica | Nr domu | Nr obrębu | Nr działki | Typ płyt*** | Stan płyt** | Ilość płyt a-c w m ² * |
|-----|-------------|-------|---------|---------------|------------|-------------|-------------|-----------------------------------|
| 293 | Gnojno | | 22 | 280302_2.0006 | 77/1 | 2 | 3 | 7 |
| 294 | Gnojno | | 24 | 280302_2.0006 | 83/1 | 2 | 3 | 191 |
| 295 | Gnojno | | 24 | 280302_2.0006 | 83/1 | 2 | 3 | 122 |
| 296 | Gnojno | | 24 | 280302_2.0006 | 83/1 | 2 | 3 | 4 |
| 297 | Gnojno | | 25 | 280302_2.0006 | 96 | 2 | 3 | 127 |
| 298 | Gnojno | | 25 | 280302_2.0006 | 96 | 2 | 3 | 130 |
| 299 | Gnojno | | 25 | 280302_2.0006 | 96 | 2 | 3 | 188 |
| 300 | Gnojno | | 26 | 280302_2.0006 | 95/1 | 2 | 3 | 83 |
| 301 | Gnojno | | 27 | 280302_2.0006 | 94/1 | 2 | 3 | 180 |
| 302 | Gnojno | | 28 | 280302_2.0006 | 808/1 | 2 | 3 | 185 |
| 303 | Gnojno | | 28 | 280302_2.0006 | 808/1 | 2 | 3 | 474 |
| 304 | Gnojno | | 28 | 280302_2.0006 | 808/1 | 2 | 3 | 69 |
| 305 | Gnojno | | 29 | 280302_2.0006 | 809/1 | 2 | 3 | 163 |
| 306 | Gnojno | | 29 | 280302_2.0006 | 809/1 | 2 | 3 | 283 |
| 307 | Gnojno | | 30 | 280302_2.0006 | 810/2 | 2 | 3 | 182 |
| 308 | Gnojno | | 30 | 280302_2.0006 | 810/2 | 2 | 3 | 168 |
| 309 | Gnojno | | 30 | 280302_2.0006 | 810/2 | 2 | 3 | 187 |
| 310 | Gnojno | | 30 | 280302_2.0006 | 810/2 | 2 | 3 | 96 |
| 311 | Gnojno | | 31 | 280302_2.0006 | 118/4 | 2 | 3 | 260 |
| 312 | Gnojno | | 31 | 280302_2.0006 | 118/4 | 2 | 3 | 158 |
| 313 | Gnojno | | 31 | 280302_2.0006 | 118/4 | 2 | 3 | 238 |
| 314 | Gnojno | | 31 | 280302_2.0006 | 120/2 | 2 | 3 | 136 |
| 315 | Gnojno | | 31 | 280302_2.0006 | 120/2 | 2 | 3 | 195 |
| 316 | Gnojno | | 31 | 280302_2.0006 | 120/2 | 2 | 3 | 358 |
| 317 | Gnojno | | 31 | 280302_2.0006 | 120/2 | 2 | 3 | 29 |
| 318 | Gnojno | | 31 | 280302_2.0006 | 120/2 | 2 | 3 | 43 |
| 319 | Gnojno | | 32 | 280302_2.0006 | 121/2 | 2 | 3 | 204 |
| 320 | Gnojno | | 32 | 280302_2.0006 | 121/2 | 2 | 3 | 272 |
| 321 | Gnojno | | 32 | 280302_2.0006 | 121/2 | 2 | 3 | 400 |
| 322 | Gnojno | | 32 | 280302_2.0006 | 121/2 | 2 | 3 | 277 |
| 323 | Gnojno | | 34 | 280302_2.0006 | 690/1 | 2 | 3 | 223 |
| 324 | Gnojno | | 34 | 280302_2.0006 | 694 | 2 | 3 | 75 |
| 325 | Gnojno | | 34 | 280302_2.0006 | 690/1 | 2 | 3 | 174 |
| 326 | Gnojno | | 34 | 280302_2.0006 | 690/1 | 2 | 3 | 136 |
| 327 | Gnojno | | 34 | 280302_2.0006 | 690/1 | 2 | 3 | 36 |
| 328 | Gnojno | | 34 | 280302_2.0006 | 690/1 | 2 | 3 | 25 |
| 329 | Gnojno | | 35 | 280302_2.0006 | 122/2 | 2 | 3 | 313 |
| 330 | Gnojno | | 35 | 280302_2.0006 | 122/2 | 2 | 3 | 132 |
| 331 | Gnojno | | 36 | 280302_2.0006 | 124/2 | 1 | 3 | 281 |
| 332 | Gnojno | | 38 | 280302_2.0006 | 126/2 | 2 | 3 | 601 |
| 333 | Gnojno | | 38 | 280302_2.0006 | 125/2 | 2 | 3 | 106 |
| 334 | Gnojno | | 38 | 280302_2.0006 | 126/2 | 2 | 3 | 261 |

| Lp. | Miejscowość | Ulica | Nr domu | Nr obrębu | Nr działki | Typ płyt*** | Stan płyt** | Ilość płyt a-c w m ² * |
|-----|-------------|-------|---------|---------------|------------|-------------|-------------|-----------------------------------|
| 335 | Gnojno | | 38 | 280302_2.0006 | 126/2 | 2 | 3 | 73 |
| 336 | Gnojno | | 39 | 280302_2.0006 | 127/4 | 2 | 3 | 178 |
| 337 | Gnojno | | 39 | 280302_2.0006 | 127/4 | 2 | 3 | 185 |
| 338 | Gnojno | | 40 | 280302_2.0006 | 202/1 | 2 | 3 | 190 |
| 339 | Gnojno | | 40 | 280302_2.0006 | 202/1 | 2 | 3 | 139 |
| 340 | Gnojno | | 40 | 280302_2.0006 | 202/1 | 2 | 3 | 88 |
| 341 | Gnojno | | 40 | 280302_2.0006 | 127/1 | 2 | 3 | 204 |
| 342 | Gnojno | | 40 | 280302_2.0006 | 127/1 | 2 | 3 | 211 |
| 343 | Gnojno | | 40 | 280302_2.0006 | 127/1 | 2 | 3 | 49 |
| 344 | Gnojno | | 40 | 280302_2.0006 | 127/1 | 2 | 3 | 511 |
| 345 | Gnojno | | 40 | 280302_2.0006 | 127/1 | 2 | 3 | 45 |
| 346 | Gnojno | | 41 | 280302_2.0006 | 129/2 | 2 | 3 | 259 |
| 347 | Gnojno | | 41 | 280302_2.0006 | 130/2 | 1 | 3 | 218 |
| 348 | Gnojno | | 41 | 280302_2.0006 | 129/2 | 2 | 3 | 403 |
| 349 | Gnojno | | 41 | 280302_2.0006 | 129/2 | 2 | 3 | 47 |
| 350 | Gnojno | | 42 | 280302_2.0006 | 131/2 | 2 | 3 | 206 |
| 351 | Gnojno | | 42 | 280302_2.0006 | 130/2 | 2 | 3 | 129 |
| 352 | Gnojno | | 43 | 280302_2.0006 | 136/2 | 2 | 3 | 16 |
| 353 | Gnojno | | 43 | 280302_2.0006 | 135/2 | 2 | 3 | 252 |
| 354 | Gnojno | | 44 | 280302_2.0006 | 203 | 2 | 3 | 403 |
| 355 | Gnojno | | 44 | 280302_2.0006 | 203 | 2 | 3 | 154 |
| 356 | Gnojno | | 44 | 280302_2.0006 | 203 | 2 | 3 | 294 |
| 357 | Gnojno | | 46 | 280302_2.0006 | 201 | 2 | 3 | 170 |
| 358 | Gnojno | | 46 | 280302_2.0006 | 201 | 2 | 3 | 95 |
| 359 | Gnojno | | 46 | 280302_2.0006 | 201 | 2 | 3 | 42 |
| 360 | Gnojno | | 46 | 280302_2.0006 | 201 | 2 | 3 | 239 |
| 361 | Gnojno | | 47 | 280302_2.0006 | 689 | 2 | 3 | 174 |
| 362 | Gnojno | | 47 | 280302_2.0006 | 689 | 2 | 3 | 176 |
| 363 | Gnojno | | 47 | 280302_2.0006 | 689 | 2 | 3 | 266 |
| 364 | Gnojno | | 48 | 280302_2.0006 | 688 | 2 | 3 | 303 |
| 365 | Gnojno | | 49 | 280302_2.0006 | 687 | 2 | 3 | 95 |
| 366 | Gnojno | | 49 | 280302_2.0006 | 687 | 2 | 3 | 453 |
| 367 | Gnojno | | 51 | 280302_2.0006 | 685 | 2 | 3 | 266 |
| 368 | Gnojno | | 51 | 280302_2.0006 | 685 | 2 | 3 | 158 |
| 369 | Gnojno | | 52 | 280302_2.0006 | 684 | 2 | 3 | 259 |
| 370 | Gnojno | | 52 | 280302_2.0006 | 684 | 2 | 3 | 56 |
| 371 | Gnojno | | 52 | 280302_2.0006 | 684 | 2 | 3 | 163 |
| 372 | Gnojno | | 53 | 280302_2.0006 | 682 | 2 | 3 | 168 |
| 373 | Gnojno | | 53 | 280302_2.0006 | 682 | 2 | 3 | 232 |
| 374 | Gnojno | | 53 | 280302_2.0006 | 682 | 2 | 3 | 245 |
| 375 | Gnojno | | 53 | 280302_2.0006 | 683 | 2 | 3 | 706 |
| 376 | Gnojno | | 53 | 280302_2.0006 | 683 | 2 | 3 | 322 |

| Lp. | Miejscowość | Ulica | Nr domu | Nr obrębu | Nr działki | Typ płyt*** | Stan płyt** | Ilość płyt a-c w m ² * |
|-----|-------------|-------|---------|---------------|------------|-------------|-------------|-----------------------------------|
| 377 | Gnojno | | 53 | 280302_2.0006 | 683 | 2 | 3 | 60 |
| 378 | Gnojno | | 53 | 280302_2.0006 | 682 | 2 | 3 | 69 |
| 379 | Gnojno | | 53 | 280302_2.0006 | 683 | 2 | 3 | 168 |
| 380 | Gnojno | | 54 | 280302_2.0006 | 681 | 2 | 3 | 174 |
| 381 | Gnojno | | 54 | 280302_2.0006 | 681 | 2 | 3 | 252 |
| 382 | Gnojno | | 54 | 280302_2.0006 | 681 | 2 | 3 | 157 |
| 383 | Gnojno | | 56 | 280302_2.0006 | 678 | 2 | 3 | 133 |
| 384 | Gnojno | | 56 | 280302_2.0006 | 678 | 2 | 3 | 222 |
| 385 | Gnojno | | 57 | 280302_2.0006 | 676 | 2 | 3 | 228 |
| 386 | Gnojno | | 58 | 280302_2.0006 | 677 | 2 | 3 | 105 |
| 387 | Gnojno | | 58 | 280302_2.0006 | 677 | 2 | 3 | 6 |
| 388 | Gnojno | | 59 | 280302_2.0006 | 675 | 2 | 3 | 208 |
| 389 | Gnojno | | 59 | 280302_2.0006 | 675 | 2 | 3 | 195 |
| 390 | Gnojno | | 59 | 280302_2.0006 | 675 | 2 | 3 | 148 |
| 391 | Gnojno | | 60 | 280302_2.0006 | 673 | 2 | 3 | 171 |
| 392 | Gnojno | | 60 | 280302_2.0006 | 674 | 2 | 3 | 73 |
| 393 | Gnojno | | 60 | 280302_2.0006 | 673 | 2 | 3 | 344 |
| 394 | Gnojno | | 60 | 280302_2.0006 | 673 | 2 | 3 | 252 |
| 395 | Gnojno | | 61 | 280302_2.0006 | 670 | 2 | 3 | 96 |
| 396 | Gnojno | | 62 | 280302_2.0006 | 671 | 2 | 3 | 192 |
| 397 | Gnojno | | 62 | 280302_2.0006 | 671 | 2 | 3 | 354 |
| 398 | Gnojno | | 62 | 280302_2.0006 | 671 | 2 | 3 | 63 |
| 399 | Gnojno | | 62 | 280302_2.0006 | 671 | 2 | 3 | 53 |
| 400 | Gnojno | | 63 | 280302_2.0006 | 206 | 2 | 3 | 625 |
| 401 | Gnojno | | 63 | 280302_2.0006 | 206 | 2 | 3 | 338 |
| 402 | Gnojno | | 63 | 280302_2.0006 | 206 | 2 | 3 | 383 |
| 403 | Gnojno | | 63 | 280302_2.0006 | 206 | 2 | 3 | 120 |
| 404 | Gnojno | | 63 | 280302_2.0006 | 206 | 2 | 3 | 170 |
| 405 | Gnojno | | 65 | 280302_2.0006 | 360/1 | 1 | 3 | 157 |
| 406 | Gnojno | | 65 | 280302_2.0006 | 360/1 | 2 | 3 | 28 |
| 407 | Gnojno | | 67 | 280302_2.0006 | 339/1 | 2 | 3 | 107 |
| 408 | Gnojno | | 67 | 280302_2.0006 | 339/1 | 2 | 3 | 70 |
| 409 | Gnojno | | 67 | 280302_2.0006 | 339/1 | 2 | 3 | 272 |
| 410 | Gnojno | | 68 | 280302_2.0006 | 777 | 2 | 3 | 103 |
| 411 | Gnojno | | 68 | 280302_2.0006 | 777 | 2 | 3 | 91 |
| 412 | Gnojno | | 68 | 280302_2.0006 | 777 | 2 | 3 | 202 |
| 413 | Gnojno | | 69 | 280302_2.0006 | 776 | 2 | 3 | 113 |
| 414 | Gnojno | | 69 | 280302_2.0006 | 776 | 2 | 3 | 48 |
| 415 | Gnojno | | 70 | 280302_2.0006 | 776 | 2 | 3 | 150 |
| 416 | Gnojno | | 74 | 280302_2.0006 | 806/2 | 2 | 3 | 127 |
| 417 | Gnojno | | 74 | 280302_2.0006 | 806/2 | 2 | 3 | 7 |
| 418 | Gnojno | | 74 | 280302_2.0006 | 806/2 | 2 | 3 | 49 |

| Lp. | Miejscowość | Ulica | Nr domu | Nr obrębu | Nr działki | Typ płyt*** | Stan płyt** | Ilość płyt a-c w m ² * |
|-----|-------------|-------|---------|---------------|------------|-------------|-------------|-----------------------------------|
| 419 | Gnojno | | 74 | 280302_2.0006 | 806/2 | 2 | 3 | 33 |
| 420 | Gnojno | | 75 | 280302_2.0006 | 49/8 | 2 | 3 | 172 |
| 421 | Gnojno | | 75 | 280302_2.0006 | 49/8 | 2 | 3 | 64 |
| 422 | Gnojno | | 75 | 280302_2.0006 | 49/8 | 2 | 3 | 184 |
| 423 | Gnojno | | 76 | 280302_2.0006 | 773/1 | 2 | 3 | 324 |
| 424 | Gnojno | | 76 | 280302_2.0006 | 773/1 | 2 | 3 | 157 |
| 425 | Gnojno | | 77 | 280302_2.0006 | 774 | 2 | 3 | 168 |
| 426 | Gnojno | | 77 | 280302_2.0006 | 774 | 2 | 3 | 188 |
| 427 | Gnojno | | 82 | 280302_2.0006 | 16 | 2 | 3 | 219 |
| 428 | Gnojno | | 82 | 280302_2.0006 | 16 | 2 | 3 | 154 |
| 429 | Gnojno | | 82 | 280302_2.0006 | 16 | 2 | 3 | 197 |
| 430 | Gnojno | | 83 | 280302_2.0006 | 75/1 | 2 | 3 | 231 |
| 431 | Gnojno | | 145 | 280302_2.0006 | 48/9 | 2 | 3 | 32 |
| 432 | Grzybiny | | 2 | 280302_2.0007 | 44/2 | 2 | 3 | 117 |
| 433 | Grzybiny | | 2 | 280302_2.0007 | 44/2 | 2 | 3 | 147 |
| 434 | Grzybiny | | 3 | 280302_2.0007 | 45/5 | 2 | 3 | 185 |
| 435 | Grzybiny | | 3 | 280302_2.0007 | 45/5 | 2 | 3 | 198 |
| 436 | Grzybiny | | 3 | 280302_2.0007 | 45/5 | 2 | 3 | 82 |
| 437 | Grzybiny | | 6 | 280302_2.0007 | 48/1 | 2 | 3 | 59 |
| 438 | Grzybiny | | 8 | 280302_2.0007 | 51/1 | 2 | 3 | 158 |
| 439 | Grzybiny | | 13 | 280302_2.0007 | 3038/2 | 2 | 3 | 221 |
| 440 | Grzybiny | | 14 | 280302_2.0007 | 3044/4 | 2 | 3 | 164 |
| 441 | Grzybiny | | 19 | 280302_2.0007 | 103/3 | 2 | 3 | 327 |
| 442 | Grzybiny | | 23 | 280302_2.0007 | 106 | 2 | 3 | 3 |
| 443 | Grzybiny | | 26 | 280302_2.0007 | 107 | 2 | 3 | 412 |
| 444 | Grzybiny | | 28 | 280302_2.0007 | 112 | 2 | 3 | 36 |
| 445 | Grzybiny | | 28 | 280302_2.0007 | 112 | 2 | 3 | 40 |
| 446 | Grzybiny | | 34 | 280302_2.0007 | 180 | 2 | 3 | 41 |
| 447 | Grzybiny | | 35 | 280302_2.0007 | 181 | 2 | 3 | 141 |
| 448 | Grzybiny | | 35 | 280302_2.0007 | 181 | 2 | 3 | 308 |
| 449 | Grzybiny | | 37 | 280302_2.0007 | 49 | 2 | 3 | 303 |
| 450 | Grzybiny | | 41 | 280302_2.0007 | 55 | 2 | 3 | 512 |
| 451 | Grzybiny | | 5/1 | 280302_2.0007 | 46/3 | 2 | 3 | 387 |
| 452 | Grzybiny | | 27/3 | 280302_2.0007 | 111 | 2 | 3 | 48 |
| 453 | Grzybiny | | 40/2 | 280302_2.0007 | 232 | 2 | 3 | 76 |
| 454 | Jankowice | | 10 | 280302_2.0008 | 124 | 2 | 3 | 214 |
| 455 | Jankowice | | 12 | 280302_2.0008 | 40/1 | 2 | 3 | 131 |
| 456 | Jankowice | | 13 | 280302_2.0008 | 29 | 2 | 3 | 124 |
| 457 | Jankowice | | 14 | 280302_2.0008 | 111 | 2 | 3 | 173 |
| 458 | Jankowice | | 14 | 280302_2.0008 | 109 | 2 | 3 | 283 |
| 459 | Jankowice | | 15 | 280302_2.0008 | 22/4 | 2 | 3 | 1198 |
| 460 | Jankowice | | 15 | 280302_2.0008 | 22/4 | 2 | 3 | 636 |

| Lp. | Miejscowość | Ulica | Nr domu | Nr obrębu | Nr działki | Typ płyt*** | Stan płyt** | Ilość płyt a-c w m ² * |
|-----|-------------|-------|---------|---------------|------------|-------------|-------------|-----------------------------------|
| 461 | Jankowice | | 15 | 280302_2.0008 | 22/4 | 2 | 3 | 1488 |
| 462 | Jankowice | | 16 | 280302_2.0008 | 26/8 | 2 | 3 | 2288 |
| 463 | Jankowice | | 16 | 280302_2.0008 | 26/8 | 2 | 3 | 2288 |
| 464 | Jankowice | | 16 | 280302_2.0008 | 26/8 | 2 | 3 | 2281 |
| 465 | Jankowice | | 16 | 280302_2.0008 | 26/8 | 2 | 3 | 590 |
| 466 | Jankowice | | 16 | 280302_2.0008 | 26/8 | 2 | 3 | 546 |
| 467 | Jankowice | | 16 | 280302_2.0008 | 32 | 2 | 3 | 150 |
| 468 | Jankowice | | 16 | 280302_2.0008 | 32 | 2 | 3 | 190 |
| 469 | Jankowice | | 16 | 280302_2.0008 | 26/8 | 2 | 3 | 2233 |
| 470 | Jankowice | | 17 | 280302_2.0008 | 47 | 2 | 3 | 387 |
| 471 | Jankowice | | 18 | 280302_2.0008 | 46 | 2 | 3 | 413 |
| 472 | Jankowice | | 18 | 280302_2.0008 | 46 | 2 | 3 | 193 |
| 473 | Jankowice | | 19 | 280302_2.0008 | 45 | 2 | 3 | 63 |
| 474 | Jankowice | | 19 | 280302_2.0008 | 45 | 2 | 3 | 23 |
| 475 | Jankowice | | 19 | 280302_2.0008 | 45 | 2 | 3 | 22 |
| 476 | Jankowice | | 19 | 280302_2.0008 | 45 | 2 | 3 | 11 |
| 477 | Jankowice | | 20 | 280302_2.0008 | 62 | 2 | 3 | 130 |
| 478 | Jankowice | | 20 | 280302_2.0008 | 63 | 2 | 3 | 70 |
| 479 | Jankowice | | 20 | 280302_2.0008 | 66 | 2 | 3 | 56 |
| 480 | Jankowice | | 20 | 280302_2.0008 | 55 | 2 | 3 | 67 |
| 481 | Jankowice | | 11/2 | 280302_2.0008 | 137 | 2 | 3 | 44 |
| 482 | Kisiny | | 1 | 280302_2.0009 | 711/1 | 2 | 3 | 400 |
| 483 | Kisiny | | 2 | 280302_2.0009 | 704 | 2 | 3 | 243 |
| 484 | Kisiny | | 3 | 280302_2.0009 | 712 | 1 | 3 | 167 |
| 485 | Kisiny | | 5 | 280302_2.0009 | 715/2 | 2 | 3 | 199 |
| 486 | Kisiny | | 5 | 280302_2.0009 | 715/2 | 2 | 3 | 78 |
| 487 | Kisiny | | 8 | 280302_2.0009 | 717/1 | 2 | 3 | 341 |
| 488 | Kisiny | | 12 | 280302_2.0009 | 724 | 2 | 3 | 363 |
| 489 | Kisiny | | 12 | 280302_2.0009 | 724 | 2 | 3 | 3 |
| 490 | Kisiny | | 13 | 280302_2.0009 | 725 | 2 | 3 | 121 |
| 491 | Kisiny | | 14 | 280302_2.0009 | 726/2 | 2 | 3 | 247 |
| 492 | Kisiny | | 16 | 280302_2.0009 | 732/4 | 2 | 3 | 59 |
| 493 | Kisiny | | 16 | 280302_2.0009 | 732/4 | 2 | 3 | 62 |
| 494 | Kisiny | | 19 | 280302_2.0009 | 737/2 | 2 | 3 | 184 |
| 495 | Kisiny | | 20 | 280302_2.0009 | 794 | 2 | 3 | 191 |
| 496 | Kisiny | | 21 | 280302_2.0009 | 797/4 | 2 | 3 | 1353 |
| 497 | Kisiny | | 22 | 280302_2.0009 | 599 | 2 | 3 | 123 |
| 498 | Kisiny | | 24 | 280302_2.0009 | 576 | 2 | 3 | 55 |
| 499 | Kisiny | | 29 | 280302_2.0009 | 571/1 | 2 | 3 | 171 |
| 500 | Kisiny | | 30 | 280302_2.0009 | 702/9 | 2 | 3 | 151 |
| 501 | Kisiny | | 31 | 280302_2.0009 | 701/1 | 2 | 3 | 240 |
| 502 | Kisiny | | 31 | 280302_2.0009 | 701/1 | 2 | 3 | 354 |

| Lp. | Miejscowość | Ulica | Nr domu | Nr obrębu | Nr działki | Typ płyt*** | Stan płyt** | Ilość płyt a-c w m ² * |
|-----|-------------|-------|---------|---------------|------------|-------------|-------------|-----------------------------------|
| 503 | Kisiny | | 32 | 280302_2.0009 | 699 | 2 | 3 | 235 |
| 504 | Kisiny | | 34 | 280302_2.0009 | 694/1 | 2 | 3 | 105 |
| 505 | Kisiny | | 37 | 280302_2.0009 | 691 | 2 | 3 | 47 |
| 506 | Kisiny | | 37 | 280302_2.0009 | 691 | 2 | 3 | 239 |
| 507 | Kisiny | | 37 | 280302_2.0009 | 691 | 2 | 3 | 284 |
| 508 | Kisiny | | 37 | 280302_2.0009 | 691 | 2 | 3 | 382 |
| 509 | Kisiny | | 41 | 280302_2.0009 | 686 | 2 | 3 | 59 |
| 510 | Kisiny | | 41 | 280302_2.0009 | 686 | 2 | 3 | 147 |
| 511 | Kisiny | | 42 | 280302_2.0009 | 684/1 | 1 | 3 | 82 |
| 512 | Kisiny | | 42 | 280302_2.0009 | 684/1 | 2 | 3 | 14 |
| 513 | Kisiny | | 43 | 280302_2.0009 | 683/1 | 2 | 3 | 471 |
| 514 | Kisiny | | 44 | 280302_2.0009 | 682 | 2 | 3 | 250 |
| 515 | Kisiny | | 44 | 280302_2.0009 | 682 | 2 | 3 | 27 |
| 516 | Kisiny | | 44 | 280302_2.0009 | 682 | 2 | 3 | 48 |
| 517 | Kisiny | | 45 | 280302_2.0009 | 625 | 2 | 3 | 62 |
| 518 | Kisiny | | 46 | 280302_2.0009 | 622/3 | 2 | 3 | 182 |
| 519 | Kisiny | | 49 | 280302_2.0009 | 621 | 2 | 3 | 40 |
| 520 | Kisiny | | 51 | 280302_2.0009 | 640 | 2 | 3 | 143 |
| 521 | Kisiny | | 51 | 280302_2.0009 | 640 | 2 | 3 | 81 |
| 522 | Kisiny | | 52 | 280302_2.0009 | 619/2 | 2 | 3 | 21 |
| 523 | Kisiny | | 53 | 280302_2.0009 | 618/1 | 2 | 3 | 168 |
| 524 | Kisiny | | 53 | 280302_2.0009 | 618/1 | 2 | 3 | 222 |
| 525 | Kisiny | | 54 | 280302_2.0009 | 616/1 | 2 | 3 | 327 |
| 526 | Kisiny | | 54 | 280302_2.0009 | 616/1 | 2 | 3 | 112 |
| 527 | Kisiny | | 54 | 280302_2.0009 | 616/1 | 2 | 3 | 22 |
| 528 | Kisiny | | 55 | 280302_2.0009 | 635 | 2 | 3 | 77 |
| 529 | Kisiny | | 55 | 280302_2.0009 | 635 | 2 | 3 | 32 |
| 530 | Kisiny | | 58 | 280302_2.0009 | 632 | 2 | 3 | 11 |
| 531 | Kisiny | | 60 | 280302_2.0009 | 606 | 2 | 3 | 226 |
| 532 | Kisiny | | 63 | 280302_2.0009 | 603 | 2 | 3 | 236 |
| 533 | Kisiny | | 63 | 280302_2.0009 | 604 | 2 | 3 | 18 |
| 534 | Kisiny | | 64 | 280302_2.0009 | 628 | 2 | 3 | 53 |
| 535 | Kisiny | | 65 | 280302_2.0009 | 631 | 2 | 3 | 216 |
| 536 | Kisiny | | 65 | 280302_2.0009 | 631 | 2 | 3 | 80 |
| 537 | Kisiny | | 66 | 280302_2.0009 | 645/4 | 2 | 3 | 98 |
| 538 | Kisiny | | 66 | 280302_2.0009 | 645/4 | 2 | 3 | 91 |
| 539 | Kisiny | | 66 | 280302_2.0009 | 645/4 | 2 | 3 | 138 |
| 540 | Kisiny | | 67 | 280302_2.0009 | 650 | 2 | 3 | 12 |
| 541 | Kisiny | | 67 | 280302_2.0009 | 650 | 2 | 3 | 49 |
| 542 | Kisiny | | 67 | 280302_2.0009 | 650 | 2 | 3 | 47 |
| 543 | Kisiny | | 69 | 280302_2.0009 | 771/3 | 2 | 3 | 38 |
| 544 | Kisiny | | 70 | 280302_2.0009 | 653 | 2 | 3 | 132 |

| Lp. | Miejscowość | Ulica | Nr domu | Nr obrębu | Nr działki | Typ płyt*** | Stan płyt** | Ilość płyt a-c w m ² * |
|-----|-------------|-------|---------|---------------|------------|-------------|-------------|-----------------------------------|
| 545 | Kisiny | | 75 | 280302_2.0009 | 644 | 2 | 3 | 18 |
| 546 | Kisiny | | 77 | 280302_2.0009 | 661 | 2 | 3 | 194 |
| 547 | Kisiny | | 81 | 280302_2.0009 | 646/4 | 2 | 3 | 194 |
| 548 | Kisiny | | 82 | 280302_2.0009 | 667 | 2 | 3 | 300 |
| 549 | Kisiny | | 92 | 280302_2.0009 | 679/11 | 2 | 3 | 444 |
| 550 | Kisiny | | 94 | 280302_2.0009 | 678 | 2 | 3 | 549 |
| 551 | Kisiny | | 94 | 280302_2.0009 | 681 | 2 | 3 | 14 |
| 552 | Kisiny | | 99 | 280302_2.0009 | 772/1 | 2 | 3 | 2762 |
| 553 | Kisiny | | 99 | 280302_2.0009 | 772/1 | 2 | 3 | 1091 |
| 554 | Kisiny | | 99 | 280302_2.0009 | 772/1 | 2 | 3 | 713 |
| 555 | Kisiny | | 99 | 280302_2.0009 | 766 | 2 | 3 | 243 |
| 556 | Kisiny | | 101 | 280302_2.0009 | 765 | 2 | 3 | 536 |
| 557 | Kisiny | | 101 | 280302_2.0009 | 765 | 2 | 3 | 153 |
| 558 | Kisiny | | 101 | 280302_2.0009 | 765 | 2 | 3 | 43 |
| 559 | Kisiny | | 101 | 280302_2.0009 | 765 | 2 | 3 | 181 |
| 560 | Kisiny | | 101 | 280302_2.0009 | 765 | 2 | 3 | 128 |
| 561 | Kisiny | | 106 | 280302_2.0009 | 723 | 2 | 3 | 206 |
| 562 | Kisiny | | 108 | 280302_2.0009 | 740 | 2 | 3 | 164 |
| 563 | Kisiny | | 20a | 280302_2.0009 | 793/2 | 2 | 3 | 171 |
| 564 | Kisiny | | 26a | 280302_2.0009 | 574/2 | 2 | 3 | 781 |
| 565 | Kisiny | | 54b | 280302_2.0009 | 616/1 | 2 | 3 | 28 |
| 566 | Kisiny | | 70a | 280302_2.0009 | 654/1 | 2 | 3 | 31 |
| 567 | Kłęczkowo | | 8 | 280302_2.0010 | 26/2 | 2 | 3 | 307 |
| 568 | Kłęczkowo | | 12 | 280302_2.0010 | 34/2 | 2 | 3 | 170 |
| 569 | Kłęczkowo | | 13 | 280302_2.0010 | 36/2 | 2 | 3 | 556 |
| 570 | Kłęczkowo | | 13 | 280302_2.0010 | 36/1 | 2 | 3 | 707 |
| 571 | Kłęczkowo | | 15 | 280302_2.0010 | 93/1 | 2 | 3 | 21 |
| 572 | Kłęczkowo | | 15 | 280302_2.0010 | 93/1 | 2 | 3 | 85 |
| 573 | Kłęczkowo | | 15 | 280302_2.0010 | 93/1 | 2 | 3 | 41 |
| 574 | Kłęczkowo | | 16 | 280302_2.0010 | 91 | 2 | 3 | 212 |
| 575 | Kłęczkowo | | 16 | 280302_2.0010 | 91 | 2 | 3 | 58 |
| 576 | Kłęczkowo | | 17 | 280302_2.0010 | 89 | 2 | 3 | 250 |
| 577 | Kłęczkowo | | 17 | 280302_2.0010 | 89 | 2 | 3 | 130 |
| 578 | Kłęczkowo | | 17 | 280302_2.0010 | 89 | 2 | 3 | 9 |
| 579 | Kłęczkowo | | 18 | 280302_2.0010 | 88 | 2 | 3 | 35 |
| 580 | Kłęczkowo | | 19 | 280302_2.0010 | 87/1 | 2 | 3 | 201 |
| 581 | Kłęczkowo | | 19 | 280302_2.0010 | 87/1 | 2 | 3 | 238 |
| 582 | Kłęczkowo | | 20 | 280302_2.0010 | 84/1 | 2 | 3 | 346 |
| 583 | Kłęczkowo | | 20 | 280302_2.0010 | 84/1 | 2 | 3 | 218 |
| 584 | Kłęczkowo | | 20 | 280302_2.0010 | 84/1 | 2 | 3 | 26 |
| 585 | Kłęczkowo | | 21 | 280302_2.0010 | 82 | 2 | 3 | 103 |
| 586 | Kłęczkowo | | 22 | 280302_2.0010 | 83/1 | 2 | 3 | 111 |

| Lp. | Miejscowość | Ulica | Nr domu | Nr obrębu | Nr działki | Typ płyt*** | Stan płyt** | Ilość płyt a-c w m ² * |
|-----|-------------|-------|---------|---------------|------------|-------------|-------------|-----------------------------------|
| 587 | Kłęczkowo | | 23 | 280302_2.0010 | 70/1 | 2 | 3 | 102 |
| 588 | Kłęczkowo | | 27 | 280302_2.0010 | 59/2 | 2 | 3 | 164 |
| 589 | Kłęczkowo | | 27 | 280302_2.0010 | 59/2 | 2 | 3 | 31 |
| 590 | Kłęczkowo | | 27 | 280302_2.0010 | 59/2 | 2 | 3 | 60 |
| 591 | Kłęczkowo | | 27 | 280302_2.0010 | 59/2 | 2 | 3 | 70 |
| 592 | Komorniki | | 1 | 280302_2.0011 | 302/2 | 2 | 3 | 225 |
| 593 | Komorniki | | 1 | 280302_2.0011 | 302/2 | 2 | 3 | 711 |
| 594 | Komorniki | | 1 | 280302_2.0011 | 302/2 | 2 | 3 | 146 |
| 595 | Komorniki | | 1 | 280302_2.0011 | 65 | 2 | 3 | 256 |
| 596 | Komorniki | | 1 | 280302_2.0011 | 64 | 2 | 3 | 5 |
| 597 | Komorniki | | 2 | 280302_2.0011 | 56/1 | 2 | 3 | 150 |
| 598 | Komorniki | | 2 | 280302_2.0011 | 56/1 | 2 | 3 | 61 |
| 599 | Komorniki | | 4 | 280302_2.0011 | 58 | 2 | 3 | 226 |
| 600 | Komorniki | | 4 | 280302_2.0011 | 58 | 2 | 3 | 153 |
| 601 | Komorniki | | 4 | 280302_2.0011 | 57/1 | 2 | 3 | 119 |
| 602 | Komorniki | | 5 | 280302_2.0011 | 59 | 2 | 3 | 314 |
| 603 | Komorniki | | 5 | 280302_2.0011 | 59 | 2 | 3 | 31 |
| 604 | Komorniki | | 5 | 280302_2.0011 | 59 | 2 | 3 | 121 |
| 605 | Komorniki | | 5 | 280302_2.0011 | 59 | 2 | 3 | 103 |
| 606 | Komorniki | | BN | 280302_2.0011 | 330 | 2 | 3 | 6 |
| 607 | Komorniki | | BN | 280302_2.0011 | 330 | 2 | 3 | 69 |
| 608 | Kramarzewo | | 1 | 280302_2.0012 | 9/3 | 2 | 3 | 1601 |
| 609 | Kramarzewo | | 1 | 280302_2.0012 | 9/3 | 1 | 3 | 269 |
| 610 | Kramarzewo | | 1 | 280302_2.0012 | 9/3 | 2 | 3 | 1592 |
| 611 | Kramarzewo | | 1 | 280302_2.0012 | 171/2 | 2 | 3 | 1112 |
| 612 | Kramarzewo | | 1 | 280302_2.0012 | 171/2 | 2 | 3 | 1850 |
| 613 | Kramarzewo | | 2 | 280302_2.0012 | 171/2 | 2 | 3 | 41 |
| 614 | Kramarzewo | | 2 | 280302_2.0012 | 167/2 | 2 | 3 | 481 |
| 615 | Kramarzewo | | 4 | 280302_2.0012 | 94 | 2 | 3 | 64 |
| 616 | Kramarzewo | | 4 | 280302_2.0012 | 94 | 2 | 3 | 43 |
| 617 | Kramarzewo | | 4 | 280302_2.0012 | 94 | 2 | 3 | 31 |
| 618 | Kramarzewo | | 6 | 280302_2.0012 | 91 | 2 | 3 | 51 |
| 619 | Kramarzewo | | 9 | 280302_2.0012 | 106 | 2 | 3 | 59 |
| 620 | Kramarzewo | | 11 | 280302_2.0012 | 108 | 2 | 3 | 105 |
| 621 | Kramarzewo | | 12 | 280302_2.0012 | 109 | 2 | 3 | 133 |
| 622 | Kramarzewo | | 14 | 280302_2.0012 | 111 | 2 | 3 | 105 |
| 623 | Kramarzewo | | 18 | 280302_2.0012 | 177 | 2 | 3 | 208 |
| 624 | Kramarzewo | | 18 | 280302_2.0012 | 177 | 2 | 3 | 109 |
| 625 | Kramarzewo | | 19 | 280302_2.0012 | 3/2 | 2 | 3 | 209 |
| 626 | Kramarzewo | | 19 | 280302_2.0012 | 3/2 | 2 | 3 | 199 |
| 627 | Kramarzewo | | 19 | 280302_2.0012 | 3/2 | 2 | 3 | 184 |
| 628 | Kramarzewo | | 20 | 280302_2.0012 | 2/3 | 2 | 3 | 106 |

| Lp. | Miejscowość | Ulica | Nr domu | Nr obrębu | Nr działki | Typ płyt*** | Stan płyt** | Ilość płyt a-c w m ² * |
|-----|-------------|-------|---------|---------------|------------|-------------|-------------|-----------------------------------|
| 629 | Kramarzewo | | 20 | 280302_2.0012 | 2/3 | 2 | 3 | 165 |
| 630 | Kramarzewo | | 20 | 280302_2.0012 | 2/3 | 2 | 3 | 175 |
| 631 | Kramarzewo | | 21 | 280302_2.0012 | 2 | 2 | 3 | 313 |
| 632 | Kramarzewo | | 21 | 280302_2.0012 | 2 | 2 | 3 | 42 |
| 633 | Kramarzewo | | 22 | 280302_2.0012 | 3 | 2 | 3 | 148 |
| 634 | Kramarzewo | | 22 | 280302_2.0012 | 3 | 2 | 3 | 182 |
| 635 | Kramarzewo | | 22 | 280302_2.0012 | 3 | 2 | 3 | 51 |
| 636 | Kramarzewo | | 22 | 280302_2.0012 | 3 | 2 | 3 | 26 |
| 637 | Kramarzewo | | 23 | 280302_2.0012 | 4/2 | 2 | 3 | 139 |
| 638 | Kramarzewo | | 23 | 280302_2.0012 | 4/2 | 2 | 3 | 105 |
| 639 | Kramarzewo | | 24 | 280302_2.0012 | 18/7 | 2 | 3 | 156 |
| 640 | Kramarzewo | | 24 | 280302_2.0012 | 18/7 | 2 | 3 | 46 |
| 641 | Kramarzewo | | 25 | 280302_2.0012 | 6/2 | 2 | 3 | 12 |
| 642 | Kramarzewo | | 25 | 280302_2.0012 | 6/2 | 2 | 3 | 130 |
| 643 | Kramarzewo | | 26 | 280302_2.0012 | 7/1 | 2 | 3 | 147 |
| 644 | Kramarzewo | | 26 | 280302_2.0012 | 7/1 | 2 | 3 | 35 |
| 645 | Kramarzewo | | 26 | 280302_2.0012 | 7/1 | 2 | 3 | 45 |
| 646 | Kramarzewo | | 26 | 280302_2.0012 | 7/1 | 2 | 3 | 134 |
| 647 | Kramarzewo | | 27 | 280302_2.0012 | 9 | 2 | 3 | 124 |
| 648 | Kramarzewo | | 27 | 280302_2.0012 | 9 | 2 | 3 | 305 |
| 649 | Kramarzewo | | 29 | 280302_2.0012 | 73/42 | 2 | 3 | 645 |
| 650 | Kramarzewo | | 29 | 280302_2.0012 | 180/3 | 2 | 3 | 426 |
| 651 | Kramarzewo | | 29 | 280302_2.0012 | 180/3 | 2 | 3 | 334 |
| 652 | Kramarzewo | | 29 | 280302_2.0012 | 180/3 | 2 | 3 | 410 |
| 653 | Kramarzewo | | 31 | 280302_2.0012 | 43/4 | 2 | 3 | 156 |
| 654 | Kramarzewo | | 31 | 280302_2.0012 | 43/4 | 2 | 3 | 31 |
| 655 | Kramarzewo | | 31 | 280302_2.0012 | 43/4 | 2 | 3 | 19 |
| 656 | Kramarzewo | | 33 | 280302_2.0012 | 69/44 | 2 | 3 | 232 |
| 657 | Kramarzewo | | 35 | 280302_2.0012 | 90/43 | 2 | 3 | 249 |
| 658 | Kramarzewo | | 35 | 280302_2.0012 | 90/43 | 2 | 3 | 481 |
| 659 | Kramarzewo | | 35 | 280302_2.0012 | 90/43 | 2 | 3 | 376 |
| 660 | Kramarzewo | | 36 | 280302_2.0012 | 66/2 | 2 | 3 | 177 |
| 661 | Kramarzewo | | 36 | 280302_2.0012 | 66/2 | 2 | 3 | 235 |
| 662 | Kramarzewo | | 36 | 280302_2.0012 | 66/2 | 2 | 3 | 75 |
| 663 | Kramarzewo | | 37 | 280302_2.0012 | 65/1 | 2 | 3 | 204 |
| 664 | Kramarzewo | | 37 | 280302_2.0012 | 65/1 | 2 | 3 | 192 |
| 665 | Kramarzewo | | 37 | 280302_2.0012 | 65/1 | 2 | 3 | 252 |
| 666 | Kramarzewo | | 38 | 280302_2.0012 | 15/7 | 2 | 3 | 286 |
| 667 | Kramarzewo | | 38 | 280302_2.0012 | 15/2 | 2 | 3 | 160 |
| 668 | Kramarzewo | | 38 | 280302_2.0012 | 15/3 | 2 | 3 | 171 |
| 669 | Kramarzewo | | 38 | 280302_2.0012 | 15/3 | 2 | 3 | 283 |
| 670 | Kramarzewo | | 38 | 280302_2.0012 | 15/2 | 2 | 3 | 843 |

| Lp. | Miejscowość | Ulica | Nr domu | Nr obrębu | Nr działki | Typ płyt*** | Stan płyt** | Ilość płyt a-c w m ² * |
|-----|-------------|-------|---------|---------------|------------|-------------|-------------|-----------------------------------|
| 671 | Kramarzewo | | 39 | 280302_2.0012 | 16/1 | 2 | 3 | 81 |
| 672 | Kramarzewo | | 39 | 280302_2.0012 | 16/2 | 2 | 3 | 106 |
| 673 | Kramarzewo | | 40 | 280302_2.0012 | 17/7 | 2 | 3 | 286 |
| 674 | Kramarzewo | | 3a | 280302_2.0012 | 98 | 2 | 3 | 154 |
| 675 | Kramarzewo | | 3a | 280302_2.0012 | 171/2 | 1 | 3 | 180 |
| 676 | Kramarzewo | | 3a | 280302_2.0012 | 171/2 | 2 | 3 | 54 |
| 677 | Kramarzewo | | 3a | 280302_2.0012 | 98 | 2 | 3 | 173 |
| 678 | Krasnołąka | | 2 | 280302_2.0013 | 137 | 2 | 3 | 308 |
| 679 | Krasnołąka | | 2 | 280302_2.0013 | 137 | 1 | 3 | 270 |
| 680 | Krasnołąka | | 4 | 280302_2.0013 | 139 | 2 | 3 | 587 |
| 681 | Krasnołąka | | 4 | 280302_2.0013 | 139 | 2 | 3 | 151 |
| 682 | Krasnołąka | | 5 | 280302_2.0013 | 139 | 2 | 3 | 58 |
| 683 | Krasnołąka | | 5 | 280302_2.0013 | 139 | 2 | 3 | 83 |
| 684 | Krasnołąka | | 5 | 280302_2.0013 | 139 | 2 | 3 | 165 |
| 685 | Krasnołąka | | 5 | 280302_2.0013 | 140 | 2 | 3 | 263 |
| 686 | Krasnołąka | | 5 | 280302_2.0013 | 140 | 2 | 3 | 30 |
| 687 | Krasnołąka | | 5 | 280302_2.0013 | 140 | 2 | 3 | 153 |
| 688 | Krasnołąka | | 6 | 280302_2.0013 | 142/1 | 2 | 3 | 150 |
| 689 | Krasnołąka | | 6 | 280302_2.0013 | 142/1 | 2 | 3 | 324 |
| 690 | Krasnołąka | | 6 | 280302_2.0013 | 142/1 | 2 | 3 | 152 |
| 691 | Krasnołąka | | 7 | 280302_2.0013 | 143/3 | 2 | 3 | 208 |
| 692 | Krasnołąka | | 8 | 280302_2.0013 | 159 | 2 | 3 | 141 |
| 693 | Krasnołąka | | 9 | 280302_2.0013 | 144 | 2 | 3 | 222 |
| 694 | Krasnołąka | | 9 | 280302_2.0013 | 144 | 2 | 3 | 322 |
| 695 | Krasnołąka | | 10 | 280302_2.0013 | 160 | 1 | 3 | 209 |
| 696 | Krasnołąka | | 12 | 280302_2.0013 | 146/1 | 2 | 3 | 356 |
| 697 | Krasnołąka | | 13 | 280302_2.0013 | 162 | 2 | 3 | 165 |
| 698 | Krasnołąka | | 14 | 280302_2.0013 | 165 | 2 | 3 | 310 |
| 699 | Krasnołąka | | 14 | 280302_2.0013 | 165 | 2 | 3 | 65 |
| 700 | Krasnołąka | | 14 | 280302_2.0013 | 165 | 2 | 3 | 51 |
| 701 | Krasnołąka | | 15 | 280302_2.0013 | 149 | 2 | 3 | 42 |
| 702 | Krasnołąka | | 15 | 280302_2.0013 | 149 | 2 | 3 | 75 |
| 703 | Krasnołąka | | 15 | 280302_2.0013 | 149 | 2 | 3 | 293 |
| 704 | Krasnołąka | | 16 | 280302_2.0013 | 150 | 2 | 3 | 146 |
| 705 | Krasnołąka | | 16 | 280302_2.0013 | 150 | 2 | 3 | 286 |
| 706 | Krasnołąka | | 18 | 280302_2.0013 | 170 | 2 | 3 | 130 |
| 707 | Krasnołąka | | 19 | 280302_2.0013 | 152 | 2 | 3 | 370 |
| 708 | Krasnołąka | | 19 | 280302_2.0013 | 152 | 2 | 3 | 14 |
| 709 | Krasnołąka | | 20 | 280302_2.0013 | 155 | 2 | 3 | 308 |
| 710 | Krasnołąka | | 20 | 280302_2.0013 | 155 | 2 | 3 | 440 |
| 711 | Krasnołąka | | 20 | 280302_2.0013 | 155 | 2 | 3 | 120 |
| 712 | Krasnołąka | | 20 | 280302_2.0013 | 155 | 2 | 3 | 109 |

| Lp. | Miejscowość | Ulica | Nr domu | Nr obrębu | Nr działki | Typ płyt*** | Stan płyt** | Ilość płyt a-c w m ² * |
|-----|-------------|-------|---------|---------------|------------|-------------|-------------|-----------------------------------|
| 713 | Krasnołąka | | 20 | 280302_2.0013 | 155 | 2 | 3 | 77 |
| 714 | Krasnołąka | | 21 | 280302_2.0013 | 176 | 2 | 3 | 235 |
| 715 | Krasnołąka | | 21 | 280302_2.0013 | 176 | 2 | 3 | 269 |
| 716 | Krasnołąka | | 21 | 280302_2.0013 | 176 | 2 | 3 | 68 |
| 717 | Krasnołąka | | 22 | 280302_2.0013 | 156/3 | 2 | 3 | 205 |
| 718 | Krasnołąka | | 22 | 280302_2.0013 | 156/3 | 2 | 3 | 283 |
| 719 | Krasnołąka | | 23 | 280302_2.0013 | 157 | 2 | 3 | 294 |
| 720 | Krasnołąka | | 24 | 280302_2.0013 | 179 | 2 | 3 | 133 |
| 721 | Krasnołąka | | 24 | 280302_2.0013 | 179 | 2 | 3 | 40 |
| 722 | Krasnołąka | | 25 | 280302_2.0013 | 65 | 2 | 3 | 547 |
| 723 | Krasnołąka | | 25 | 280302_2.0013 | 65 | 2 | 3 | 574 |
| 724 | Krasnołąka | | 25 | 280302_2.0013 | 65 | 1 | 3 | 157 |
| 725 | Krasnołąka | | 26 | 280302_2.0013 | 187/2 | 2 | 3 | 361 |
| 726 | Krasnołąka | | 26 | 280302_2.0013 | 187/2 | 2 | 3 | 116 |
| 727 | Krasnołąka | | 27 | 280302_2.0013 | 217/3 | 2 | 3 | 132 |
| 728 | Krasnołąka | | 27 | 280302_2.0013 | 217/3 | 2 | 3 | 83 |
| 729 | Krasnołąka | | 27 | 280302_2.0013 | 217/3 | 2 | 3 | 28 |
| 730 | Krasnołąka | | 27 | 280302_2.0013 | 217/3 | 2 | 3 | 173 |
| 731 | Krasnołąka | | 28 | 280302_2.0013 | 216 | 2 | 3 | 232 |
| 732 | Krasnołąka | | 28 | 280302_2.0013 | 216 | 2 | 3 | 134 |
| 733 | Krasnołąka | | 29 | 280302_2.0013 | 215/1 | 2 | 3 | 256 |
| 734 | Krasnołąka | | 29 | 280302_2.0013 | 215/1 | 2 | 3 | 303 |
| 735 | Krasnołąka | | 31 | 280302_2.0013 | 211 | 2 | 3 | 293 |
| 736 | Krasnołąka | | 31 | 280302_2.0013 | 211 | 2 | 3 | 258 |
| 737 | Krasnołąka | | 32 | 280302_2.0013 | 209/1 | 2 | 3 | 67 |
| 738 | Krasnołąka | | 33 | 280302_2.0013 | 207 | 2 | 3 | 325 |
| 739 | Krasnołąka | | 35 | 280302_2.0013 | 204/2 | 1 | 3 | 245 |
| 740 | Krasnołąka | | 35 | 280302_2.0013 | 205/1 | 1 | 3 | 260 |
| 741 | Krasnołąka | | 36 | 280302_2.0013 | 172 | 2 | 3 | 159 |
| 742 | Krasnołąka | | 36 | 280302_2.0013 | 172 | 2 | 3 | 107 |
| 743 | Krasnołąka | | 36 | 280302_2.0013 | 172 | 2 | 3 | 221 |
| 744 | Krasnołąka | | 36 | 280302_2.0013 | 172 | 2 | 3 | 283 |
| 745 | Krasnołąka | | 36 | 280302_2.0013 | 172 | 2 | 3 | 71 |
| 746 | Krasnołąka | | 37 | 280302_2.0013 | 169 | 1 | 3 | 288 |
| 747 | Krasnołąka | | 37 | 280302_2.0013 | 169 | 2 | 3 | 133 |
| 748 | Krasnołąka | | 39 | 280302_2.0013 | 201 | 2 | 3 | 216 |
| 749 | Krasnołąka | | 41 | 280302_2.0013 | 200 | 2 | 3 | 198 |
| 750 | Krasnołąka | | 42 | 280302_2.0013 | 164 | 2 | 3 | 150 |
| 751 | Krasnołąka | | 42 | 280302_2.0013 | 164 | 2 | 3 | 64 |
| 752 | Krasnołąka | | 42 | 280302_2.0013 | 164 | 2 | 3 | 144 |
| 753 | Krasnołąka | | 43 | 280302_2.0013 | 199 | 2 | 3 | 192 |
| 754 | Krasnołąka | | 45 | 280302_2.0013 | 195/1 | 2 | 3 | 451 |

| Lp. | Miejscowość | Ulica | Nr domu | Nr obrębu | Nr działki | Typ płyt*** | Stan płyt** | Ilość płyt a-c w m ² * |
|-----|-------------|-------|---------|---------------|------------|-------------|-------------|-----------------------------------|
| 755 | Krasnołąka | | 47 | 280302_2.0013 | 189/2 | 2 | 3 | 123 |
| 756 | Krasnołąka | | 47 | 280302_2.0013 | 189/2 | 2 | 3 | 247 |
| 757 | Krasnołąka | | 48 | 280302_2.0013 | 189/2 | 2 | 3 | 686 |
| 758 | Krasnołąka | | 48 | 280302_2.0013 | 188/1 | 2 | 3 | 216 |
| 759 | Krasnołąka | | 48 | 280302_2.0013 | 188/1 | 2 | 3 | 106 |
| 760 | Krasnołąka | | 48 | 280302_2.0013 | 188/4 | 2 | 3 | 192 |
| 761 | Krasnołąka | | 48 | 280302_2.0013 | 188/4 | 2 | 3 | 64 |
| 762 | Krasnołąka | | 48 | 280302_2.0013 | 189/2 | 2 | 3 | 342 |
| 763 | Krasnołąka | | 50 | 280302_2.0013 | 237/2 | 2 | 3 | 212 |
| 764 | Krasnołąka | | 50 | 280302_2.0013 | 238/2 | 2 | 3 | 427 |
| 765 | Krasnołąka | | 50 | 280302_2.0013 | 238/2 | 2 | 3 | 321 |
| 766 | Krasnołąka | | 50 | 280302_2.0013 | 238/2 | 2 | 3 | 385 |
| 767 | Krasnołąka | | 54 | 280302_2.0013 | 261/1 | 2 | 3 | 140 |
| 768 | Krasnołąka | | 34a | 280302_2.0013 | 205/2 | 2 | 3 | 851 |
| 769 | Krasnołąka | | 51a | 280302_2.0013 | 242/1 | 2 | 3 | 270 |
| 770 | Krasnołąka | | 51a | 280302_2.0013 | 242/1 | 2 | 3 | 136 |
| 771 | Krasnołąka | | 51a | 280302_2.0013 | 242/1 | 2 | 3 | 35 |
| 772 | Krasnołąka | | 51a | 280302_2.0013 | 242/2 | 2 | 3 | 185 |
| 773 | Krasnołąka | | 53a | 280302_2.0013 | 270/1 | 2 | 3 | 153 |
| 774 | Krasnołąka | | 53a | 280302_2.0013 | 270/2 | 2 | 3 | 291 |
| 775 | Krzamarzewo | | 17 | 280302_2.0012 | 116 | 2 | 3 | 341 |
| 776 | Księży Dwór | | 1 | 280302_2.0014 | 39 | 2 | 3 | 544 |
| 777 | Księży Dwór | | 1 | 280302_2.0014 | 39 | 2 | 3 | 18 |
| 778 | Księży Dwór | | 2 | 280302_2.0014 | 40/3 | 1 | 3 | 279 |
| 779 | Księży Dwór | | 2 | 280302_2.0014 | 40/3 | 2 | 3 | 188 |
| 780 | Księży Dwór | | 4 | 280302_2.0014 | 44/1 | 1 | 3 | 284 |
| 781 | Księży dwór | | 7 | 280302_2.0014 | 58/1 | 2 | 3 | 411 |
| 782 | Księży dwór | | 8 | 280302_2.0014 | 57/60 | 2 | 3 | 198 |
| 783 | Księży dwór | | 8 | 280302_2.0014 | 57/60 | 2 | 3 | 35 |
| 784 | Księży dwór | | 8 | 280302_2.0014 | 57/60 | 1 | 3 | 154 |
| 785 | Księży dwór | | 9 | 280302_2.0014 | 56/3 | 2 | 3 | 197 |
| 786 | Księży dwór | | 9 | 280302_2.0014 | 56/3 | 2 | 3 | 211 |
| 787 | Księży dwór | | 9 | 280302_2.0014 | 56/3 | 2 | 3 | 129 |
| 788 | Księży dwór | | 9 | 280302_2.0014 | 56/3 | 1 | 3 | 240 |
| 789 | Księży dwór | | 10 | 280302_2.0014 | 55/17 | 2 | 3 | 221 |
| 790 | Księży dwór | | 10 | 280302_2.0014 | 55/17 | 2 | 3 | 198 |
| 791 | Księży dwór | | 10 | 280302_2.0014 | 55/17 | 2 | 3 | 64 |
| 792 | Księży dwór | | 10 | 280302_2.0014 | 55/17 | 2 | 3 | 104 |
| 793 | Księży Dwór | | 12 | 280302_2.0014 | 52/2 | 2 | 3 | 96 |
| 794 | Księży Dwór | | 12 | 280302_2.0014 | 52/2 | 2 | 3 | 279 |
| 795 | Księży Dwór | | 12 | 280302_2.0014 | 52/2 | 2 | 3 | 245 |
| 796 | Księży Dwór | | 13 | 280302_2.0014 | 51 | 2 | 3 | 215 |

| Lp. | Miejscowość | Ulica | Nr domu | Nr obrębu | Nr działki | Typ płyt*** | Stan płyt** | Ilość płyt a-c w m ² * |
|-----|-------------|-------|---------|---------------|------------|-------------|-------------|-----------------------------------|
| 797 | Księży Dwór | | 13 | 280302_2.0014 | 51 | 2 | 3 | 225 |
| 798 | Księży Dwór | | 13 | 280302_2.0014 | 51 | 2 | 3 | 108 |
| 799 | Księży Dwór | | 13 | 280302_2.0014 | 51 | 2 | 3 | 197 |
| 800 | Księży Dwór | | 14 | 280302_2.0014 | 50/23 | 2 | 3 | 570 |
| 801 | Księży Dwór | | 14 | 280302_2.0014 | 50/23 | 2 | 3 | 318 |
| 802 | Księży Dwór | | 14 | 280302_2.0014 | 50/23 | 2 | 3 | 105 |
| 803 | Księży Dwór | | 14 | 280302_2.0014 | 50/23 | 2 | 3 | 85 |
| 804 | Księży Dwór | | 15 | 280302_2.0014 | 48/1 | 2 | 3 | 202 |
| 805 | Księży Dwór | | 15 | 280302_2.0014 | 48/1 | 2 | 3 | 69 |
| 806 | Księży Dwór | | 15 | 280302_2.0014 | 48/1 | 1 | 3 | 232 |
| 807 | Księży Dwór | | 16 | 280302_2.0014 | 47/1 | 1 | 3 | 266 |
| 808 | Księży Dwór | | 16 | 280302_2.0014 | 47/1 | 2 | 3 | 24 |
| 809 | Księży Dwór | | 17 | 280302_2.0014 | 13/1 | 1 | 3 | 256 |
| 810 | Księży Dwór | | 17 | 280302_2.0014 | 13/1 | 2 | 3 | 129 |
| 811 | Księży Dwór | | 18 | 280302_2.0014 | 11/1 | 2 | 3 | 238 |
| 812 | Księży Dwór | | 19 | 280302_2.0014 | 9/15 | 2 | 3 | 192 |
| 813 | Księży Dwór | | 19 | 280302_2.0014 | 9/15 | 2 | 3 | 225 |
| 814 | Księży Dwór | | 19 | 280302_2.0014 | 9/15 | 1 | 3 | 245 |
| 815 | Księży Dwór | | 20 | 280302_2.0014 | 8/7 | 2 | 3 | 109 |
| 816 | Księży Dwór | | 22 | 280302_2.0014 | 6/4 | 2 | 3 | 221 |
| 817 | Księży dwór | | 23 | 280302_2.0014 | 5 | 2 | 3 | 74 |
| 818 | Księży dwór | | 23 | 280302_2.0014 | 5 | 2 | 3 | 66 |
| 819 | Księży dwór | | 23 | 280302_2.0014 | 5 | 2 | 3 | 293 |
| 820 | Księży dwór | | 23 | 280302_2.0014 | 5 | 2 | 3 | 27 |
| 821 | Księży dwór | | 24 | 280302_2.0014 | 4/3 | 2 | 3 | 247 |
| 822 | Księży dwór | | 24 | 280302_2.0014 | 4/3 | 2 | 3 | 186 |
| 823 | Księży dwór | | 24 | 280302_2.0014 | 4/3 | 2 | 3 | 140 |
| 824 | Księży dwór | | 24 | 280302_2.0014 | 4/3 | 2 | 3 | 238 |
| 825 | Księży dwór | | 25 | 280302_2.0014 | 635 | 2 | 3 | 286 |
| 826 | Księży dwór | | 25 | 280302_2.0014 | 635 | 2 | 3 | 250 |
| 827 | Księży dwór | | 25 | 280302_2.0014 | 634 | 2 | 3 | 204 |
| 828 | Księży dwór | | 26 | 280302_2.0014 | 2/1 | 2 | 3 | 359 |
| 829 | Księży dwór | | 27 | 280302_2.0014 | 611/4 | 2 | 3 | 41 |
| 830 | Księży dwór | | 27 | 280302_2.0014 | 611/4 | 2 | 3 | 102 |
| 831 | Księży dwór | | 27 | 280302_2.0014 | 611/4 | 2 | 3 | 61 |
| 832 | Księży dwór | | 29 | 280302_2.0014 | 17/1 | 2 | 3 | 266 |
| 833 | Księży dwór | | 29 | 280302_2.0014 | 17/1 | 2 | 3 | 65 |
| 834 | Księży Dwór | | 30 | 280302_2.0014 | 16/1 | 2 | 3 | 334 |
| 835 | Księży Dwór | | 30 | 280302_2.0014 | 16/1 | 2 | 3 | 168 |
| 836 | Księży Dwór | | 30 | 280302_2.0014 | 16/1 | 2 | 3 | 229 |
| 837 | Księży Dwór | | 30 | 280302_2.0014 | 16/1 | 2 | 3 | 26 |
| 838 | Księży Dwór | | 31 | 280302_2.0014 | 15/1 | 2 | 3 | 322 |

| Lp. | Miejscowość | Ulica | Nr domu | Nr obrębu | Nr działki | Typ płyt*** | Stan płyt** | Ilość płyt a-c w m ² * |
|-----|-------------|-------|---------|---------------|------------|-------------|-------------|-----------------------------------|
| 839 | Księży Dwór | | 31 | 280302_2.0014 | 15/1 | 2 | 3 | 73 |
| 840 | Księży Dwór | | 31 | 280302_2.0014 | 15/1 | 2 | 3 | 305 |
| 841 | Księży Dwór | | 31 | 280302_2.0014 | 15/1 | 2 | 3 | 188 |
| 842 | Księży Dwór | | 32 | 280302_2.0014 | 615 | 2 | 3 | 41 |
| 843 | Księży Dwór | | 33 | 280302_2.0014 | 14/16 | 2 | 3 | 125 |
| 844 | Księży Dwór | | 33 | 280302_2.0014 | 14/16 | 2 | 3 | 224 |
| 845 | Księży Dwór | | 33 | 280302_2.0014 | 14/16 | 2 | 3 | 235 |
| 846 | Księży Dwór | | 33 | 280302_2.0014 | 14/16 | 2 | 3 | 27 |
| 847 | Księży Dwór | | 33 | 280302_2.0014 | 14/16 | 2 | 3 | 72 |
| 848 | Księży Dwór | | 33 | 280302_2.0014 | 14/16 | 2 | 3 | 57 |
| 849 | Księży Dwór | | 34 | 280302_2.0014 | 19 | 1 | 3 | 206 |
| 850 | Księży Dwór | | 34 | 280302_2.0014 | 19 | 2 | 3 | 1003 |
| 851 | Księży Dwór | | 35 | 280302_2.0014 | 19 | 2 | 3 | 87 |
| 852 | Księży Dwór | | 35 | 280302_2.0014 | 19 | 2 | 3 | 1031 |
| 853 | Księży Dwór | | 36 | 280302_2.0014 | 472/14 | 2 | 3 | 1141 |
| 854 | Księży Dwór | | 36 | 280302_2.0014 | 472/12 | 2 | 3 | 30 |
| 855 | Księży Dwór | | 36 | 280302_2.0014 | 22/5 | 2 | 3 | 229 |
| 856 | Księży Dwór | | 36 | 280302_2.0014 | 22/5 | 2 | 3 | 48 |
| 857 | Księży Dwór | | 36 | 280302_2.0014 | 22/5 | 2 | 3 | 8 |
| 858 | Księży Dwór | | 36 | 280302_2.0014 | 22/5 | 2 | 3 | 8 |
| 859 | Księży Dwór | | 37 | 280302_2.0014 | 472/16 | 2 | 3 | 236 |
| 860 | Księży Dwór | | 37 | 280302_2.0014 | 472/17 | 2 | 3 | 180 |
| 861 | Księży Dwór | | 37 | 280302_2.0014 | 472/16 | 2 | 3 | 130 |
| 862 | Księży Dwór | | 38 | 280302_2.0014 | 482/7 | 2 | 3 | 167 |
| 863 | Księży Dwór | | 39 | 280302_2.0014 | 25/3 | 1 | 3 | 246 |
| 864 | Księży Dwór | | 39 | 280302_2.0014 | 25/3 | 2 | 3 | 56 |
| 865 | Księży Dwór | | 40 | 280302_2.0014 | 23/1 | 2 | 3 | 525 |
| 866 | Księży Dwór | | 40 | 280302_2.0014 | 23/1 | 1 | 3 | 303 |
| 867 | Księży Dwór | | 40 | 280302_2.0014 | 23/1 | 2 | 3 | 79 |
| 868 | Księży Dwór | | 41 | 280302_2.0014 | 626 | 1 | 3 | 331 |
| 869 | Księży Dwór | | 42 | 280302_2.0014 | 21/1 | 2 | 3 | 212 |
| 870 | Księży Dwór | | 42 | 280302_2.0014 | 21/1 | 2 | 3 | 20 |
| 871 | Księży Dwór | | 42 | 280302_2.0014 | 21/1 | 2 | 3 | 191 |
| 872 | Księży Dwór | | 42 | 280302_2.0014 | 21/1 | 2 | 3 | 44 |
| 873 | Księży Dwór | | 43 | 280302_2.0014 | 480/7 | 2 | 3 | 193 |
| 874 | Księży Dwór | | 43 | 280302_2.0014 | 480/6 | 2 | 3 | 167 |
| 875 | Księży Dwór | | 44 | 280302_2.0014 | 477/3 | 2 | 3 | 235 |
| 876 | Księży Dwór | | 46 | 280302_2.0014 | 476/2 | 2 | 3 | 219 |
| 877 | Księży Dwór | | 46 | 280302_2.0014 | 26/3 | 1 | 3 | 361 |
| 878 | Księży Dwór | | 46 | 280302_2.0014 | 476/2 | 1 | 3 | 209 |
| 879 | Księży Dwór | | 46 | 280302_2.0014 | 26/3 | 2 | 3 | 54 |
| 880 | Księży Dwór | | 48 | 280302_2.0014 | 27/6 | 2 | 3 | 110 |

| Lp. | Miejscowość | Ulica | Nr domu | Nr obrębu | Nr działki | Typ płyt*** | Stan płyt** | Ilość płyt a-c w m ² * |
|-----|-------------|-------|---------|---------------|------------|-------------|-------------|-----------------------------------|
| 881 | Księży Dwór | | 49 | 280302_2.0014 | 28/4 | 1 | 3 | 308 |
| 882 | Księży Dwór | | 51 | 280302_2.0014 | 29/36 | 1 | 3 | 283 |
| 883 | Księży Dwór | | 56 | 280302_2.0014 | 38/17 | 2 | 3 | 321 |
| 884 | Księży Dwór | | 62 | 280302_2.0014 | 42/3 | 2 | 3 | 660 |
| 885 | Księży Dwór | | 65 | 280302_2.0014 | 3/38 | 2 | 3 | 3016 |
| 886 | Księży Dwór | | 68 | 280302_2.0014 | 3/26 | 2 | 3 | 55 |
| 887 | Księży Dwór | | 71 | 280302_2.0014 | 1/19 | 2 | 3 | 153 |
| 888 | Księży Dwór | | 71 | 280302_2.0014 | 1/19 | 2 | 3 | 240 |
| 889 | Księży Dwór | | 71 | 280302_2.0014 | 1/19 | 2 | 3 | 243 |
| 890 | Księży Dwór | | 72 | 280302_2.0014 | 34/2 | 2 | 3 | 45 |
| 891 | Księży Dwór | | 72 | 280302_2.0014 | 34/2 | 2 | 3 | 37 |
| 892 | Księży Dwór | | 72 | 280302_2.0014 | 34/60 | 2 | 3 | 14 |
| 893 | Księży Dwór | | 72 | 280302_2.0014 | 1/17 | 2 | 3 | 195 |
| 894 | Księży Dwór | | 72 | 280302_2.0014 | 1/17 | 2 | 3 | 317 |
| 895 | Księży Dwór | | 73 | 280302_2.0014 | 62/5 | 2 | 3 | 296 |
| 896 | Księży Dwór | | 73 | 280302_2.0014 | 62/5 | 2 | 3 | 31 |
| 897 | Księży Dwór | | 73 | 280302_2.0014 | 62/5 | 2 | 3 | 27 |
| 898 | Księży Dwór | | 73 | 280302_2.0014 | 62/5 | 2 | 3 | 25 |
| 899 | Księży Dwór | | 48a | 280302_2.0014 | 28/5 | 2 | 3 | 71 |
| 900 | Księży Dwór | | 4b | 280302_2.0014 | 43/1 | 2 | 3 | 186 |
| 901 | Księży Dwór | | 52a | 280302_2.0014 | 34/15 | 2 | 3 | 25 |
| 902 | Księży Dwór | | 70/2 | 280302_2.0014 | 3/2 | 2 | 3 | 72 |
| 903 | Księży Dwór | | 70/2 | 280302_2.0014 | 3/3 | 2 | 3 | 35 |
| 904 | Księży Dwór | | 70/3 | 280302_2.0014 | 3/3 | 2 | 3 | 33 |
| 905 | Księży Dwór | | 70/7 | 280302_2.0014 | 3/2 | 2 | 3 | 56 |
| 906 | Księży Dwór | | 70/7 | 280302_2.0014 | 3/3 | 2 | 3 | 60 |
| 907 | Księży Dwór | | 70/7 | 280302_2.0014 | 3/3 | 2 | 3 | 28 |
| 908 | Księży Dwór | | 72/2 | 280302_2.0014 | 34/2 | 2 | 3 | 61 |
| 909 | Księży Dwór | | 72/5 | 280302_2.0014 | 34/2 | 2 | 3 | 70 |
| 910 | Księży Dwór | | 72/6 | 280302_2.0014 | 34/2 | 2 | 3 | 62 |
| 911 | Księży Dwór | | 72/7 | 280302_2.0014 | 34/2 | 2 | 3 | 159 |
| 912 | Kurki | | 1 | 280302_2.0015 | 460 | 2 | 3 | 308 |
| 913 | Kurki | | 2 | 280302_2.0015 | 465 | 2 | 3 | 421 |
| 914 | Kurki | | 3 | 280302_2.0015 | 466 | 2 | 3 | 799 |
| 915 | Kurki | | 4 | 280302_2.0015 | 467/2 | 2 | 3 | 67 |
| 916 | Kurki | | 5 | 280302_2.0015 | 473/2 | 2 | 3 | 405 |
| 917 | Kurki | | 5 | 280302_2.0015 | 473/1 | 2 | 3 | 25 |
| 918 | Kurki | | 5 | 280302_2.0015 | 473/2 | 2 | 3 | 223 |
| 919 | Kurki | | 7 | 280302_2.0015 | 475 | 2 | 3 | 403 |
| 920 | Kurki | | 8 | 280302_2.0015 | 476 | 2 | 3 | 27 |
| 921 | Kurki | | 9 | 280302_2.0015 | 478 | 2 | 3 | 547 |
| 922 | Kurki | | 9 | 280302_2.0015 | 478 | 2 | 3 | 202 |

| Lp. | Miejscowość | Ulica | Nr domu | Nr obrębu | Nr działki | Typ płyt*** | Stan płyt** | Ilość płyt a-c w m ² * |
|-----|-------------|-------|---------|---------------|------------|-------------|-------------|-----------------------------------|
| 923 | Kurki | | 9 | 280302_2.0015 | 477 | 2 | 3 | 243 |
| 924 | Kurki | | 10 | 280302_2.0015 | 478 | 2 | 3 | 228 |
| 925 | Kurki | | 11 | 280302_2.0015 | 479 | 2 | 3 | 460 |
| 926 | Kurki | | 13 | 280302_2.0015 | 482 | 2 | 3 | 79 |
| 927 | Kurki | | 14 | 280302_2.0015 | 484/2 | 2 | 3 | 50 |
| 928 | Kurki | | 14 | 280302_2.0015 | 484/2 | 2 | 3 | 216 |
| 929 | Kurki | | 15 | 280302_2.0015 | 392/4 | 2 | 3 | 38 |
| 930 | Kurki | | 15 | 280302_2.0015 | 392/4 | 2 | 3 | 38 |
| 931 | Kurki | | 15 | 280302_2.0015 | 392/4 | 2 | 3 | 20 |
| 932 | Kurki | | 18 | 280302_2.0015 | 452/1 | 2 | 3 | 109 |
| 933 | Kurki | | 18 | 280302_2.0015 | 452/1 | 2 | 3 | 65 |
| 934 | Kurki | | 20 | 280302_2.0015 | 416/2 | 2 | 3 | 175 |
| 935 | Kurki | | 20 | 280302_2.0015 | 415/2 | 2 | 3 | 296 |
| 936 | Kurki | | 23 | 280302_2.0015 | 411/1 | 1 | 3 | 284 |
| 937 | Kurki | | 24 | 280302_2.0015 | 410 | 2 | 3 | 157 |
| 938 | Kurki | | 24 | 280302_2.0015 | 410 | 2 | 3 | 519 |
| 939 | Kurki | | 27 | 280302_2.0015 | 9 | 2 | 3 | 211 |
| 940 | Kurki | | 27 | 280302_2.0015 | 9 | 2 | 3 | 111 |
| 941 | Kurki | | 27 | 280302_2.0015 | 9 | 2 | 3 | 324 |
| 942 | Kurki | | 27 | 280302_2.0015 | 18/3 | 2 | 3 | 107 |
| 943 | Kurki | | 29 | 280302_2.0015 | 18/2 | 2 | 3 | 108 |
| 944 | Kurki | | 29 | 280302_2.0015 | 18/2 | 2 | 3 | 28 |
| 945 | Kurki | | 32 | 280302_2.0015 | 15/1 | 2 | 3 | 110 |
| 946 | Kurki | | 33 | 280302_2.0015 | 14/2 | 2 | 3 | 246 |
| 947 | Kurki | | 34 | 280302_2.0015 | 47/3 | 2 | 3 | 119 |
| 948 | Kurki | | 34 | 280302_2.0015 | 47/1 | 2 | 3 | 40 |
| 949 | Kurki | | 35 | 280302_2.0015 | 43 | 2 | 3 | 146 |
| 950 | Kurki | | 35 | 280302_2.0015 | 43 | 2 | 3 | 41 |
| 951 | Kurki | | 38 | 280302_2.0015 | 49/5 | 2 | 3 | 151 |
| 952 | Kurki | | 40 | 280302_2.0015 | 136 | 2 | 3 | 100 |
| 953 | Kurki | | 40 | 280302_2.0015 | 136 | 2 | 3 | 149 |
| 954 | Kurki | | 40 | 280302_2.0015 | 136 | 2 | 3 | 293 |
| 955 | Kurki | | 40 | 280302_2.0015 | 136 | 2 | 3 | 40 |
| 956 | Kurki | | 41 | 280302_2.0015 | 138/1 | 2 | 3 | 308 |
| 957 | Kurki | | 41 | 280302_2.0015 | 138/1 | 2 | 3 | 130 |
| 958 | Kurki | | 41 | 280302_2.0015 | 138/1 | 2 | 3 | 173 |
| 959 | Kurki | | 41 | 280302_2.0015 | 138/1 | 2 | 3 | 32 |
| 960 | Kurki | | 42 | 280302_2.0015 | 139/1 | 2 | 3 | 728 |
| 961 | Kurki | | 43 | 280302_2.0015 | 36 | 2 | 3 | 298 |
| 962 | Kurki | | 43 | 280302_2.0015 | 36 | 2 | 3 | 92 |
| 963 | Kurki | | 44 | 280302_2.0015 | 35/5 | 2 | 3 | 445 |
| 964 | Kurki | | 44 | 280302_2.0015 | 35/2 | 2 | 3 | 36 |

| Lp. | Miejscowość | Ulica | Nr domu | Nr obrębu | Nr działki | Typ płyt*** | Stan płyt** | Ilość płyt a-c w m ² * |
|------|-------------|-------|---------|---------------|------------|-------------|-------------|-----------------------------------|
| 965 | Kurki | | 47 | 280302_2.0015 | 32/2 | 2 | 3 | 337 |
| 966 | Kurki | | 48 | 280302_2.0015 | 32/1 | 2 | 3 | 64 |
| 967 | Kurki | | 49 | 280302_2.0015 | 30/1 | 2 | 3 | 245 |
| 968 | Kurki | | 50 | 280302_2.0015 | 29/3 | 2 | 3 | 331 |
| 969 | Kurki | | 50 | 280302_2.0015 | 29/3 | 2 | 3 | 222 |
| 970 | Kurki | | 50 | 280302_2.0015 | 29/3 | 2 | 3 | 109 |
| 971 | Kurki | | 52 | 280302_2.0015 | 27 | 2 | 3 | 114 |
| 972 | Kurki | | 53 | 280302_2.0015 | 26/1 | 2 | 3 | 181 |
| 973 | Kurki | | 54 | 280302_2.0015 | 41 | 2 | 3 | 245 |
| 974 | Kurki | | 55 | 280302_2.0015 | 40 | 2 | 3 | 65 |
| 975 | Kurki | | 55 | 280302_2.0015 | 40 | 2 | 3 | 123 |
| 976 | Kurki | | 56 | 280302_2.0015 | 22 | 2 | 3 | 153 |
| 977 | Kurki | | 57 | 280302_2.0015 | 21 | 2 | 3 | 190 |
| 978 | Kurki | | 57 | 280302_2.0015 | 21 | 2 | 3 | 82 |
| 979 | Kurki | | 64 | 280302_2.0015 | 459/2 | 2 | 3 | 144 |
| 980 | Kurki | | 64 | 280302_2.0015 | 459/2 | 2 | 3 | 48 |
| 981 | Kurki | | 65 | 280302_2.0015 | 457 | 2 | 3 | 300 |
| 982 | Kurki | | 66 | 280302_2.0015 | 458/1 | 2 | 3 | 7 |
| 983 | Kurki | | 67 | 280302_2.0015 | 468 | 2 | 3 | 37 |
| 984 | Kurki | | 67 | 280302_2.0015 | 468 | 2 | 3 | 277 |
| 985 | Kurki | | 69 | 280302_2.0015 | 1 | 2 | 3 | 13 |
| 986 | Kurki | | 25a | 280302_2.0015 | 409/3 | 2 | 3 | 158 |
| 987 | Kurki | | 67a | 280302_2.0015 | 469 | 2 | 3 | 305 |
| 988 | Kurki | | 67a | 280302_2.0015 | 469 | 2 | 3 | 84 |
| 989 | Kurki | | 67a | 280302_2.0015 | 469 | 2 | 3 | 117 |
| 990 | Lipówka | | 1 | 280302_2.0016 | 82/1 | 2 | 3 | 240 |
| 991 | Lipówka | | 1 | 280302_2.0016 | 82/1 | 2 | 3 | 337 |
| 992 | Lipówka | | 5 | 280302_2.0016 | 79 | 2 | 3 | 362 |
| 993 | Lipówka | | 6 | 280302_2.0016 | 77 | 2 | 3 | 304 |
| 994 | Lipówka | | 11 | 280302_2.0016 | 76 | 2 | 3 | 293 |
| 995 | Lipówka | | 11 | 280302_2.0016 | 76 | 2 | 3 | 42 |
| 996 | Lipówka | | 14 | 280302_2.0016 | 57 | 2 | 3 | 373 |
| 997 | Lipówka | | 14 | 280302_2.0016 | 57 | 2 | 3 | 222 |
| 998 | Lipówka | | 14 | 280302_2.0016 | 89 | 2 | 3 | 98 |
| 999 | Lipówka | | 14 | 280302_2.0016 | 89 | 2 | 3 | 27 |
| 1000 | Lipówka | | 17 | 280302_2.0016 | 58/2 | 2 | 3 | 240 |
| 1001 | Lipówka | | 20 | 280302_2.0016 | 42 | 2 | 3 | 244 |
| 1002 | Lipówka | | 20 | 280302_2.0016 | 87 | 2 | 3 | 450 |
| 1003 | Lipówka | | 20 | 280302_2.0016 | 87 | 2 | 3 | 112 |
| 1004 | Lipówka | | 20 | 280302_2.0016 | 87 | 2 | 3 | 54 |
| 1005 | Lipówka | | 20 | 280302_2.0016 | 87 | 2 | 3 | 144 |
| 1006 | Lipówka | | 20 | 280302_2.0016 | 87 | 2 | 3 | 38 |

| Lp. | Miejscowość | Ulica | Nr domu | Nr obrębu | Nr działki | Typ płyt*** | Stan płyt** | Ilość płyt a-c w m ² * |
|------|-------------|-------|---------|---------------|------------|-------------|-------------|-----------------------------------|
| 1007 | Lipówka | | 20 | 280302_2.0016 | 87 | 2 | 3 | 39 |
| 1008 | Lipówka | | 22 | 280302_2.0016 | 56 | 2 | 3 | 281 |
| 1009 | Lipówka | | 24 | 280302_2.0016 | 40 | 2 | 3 | 129 |
| 1010 | Lipówka | | 24 | 280302_2.0016 | 40 | 2 | 3 | 61 |
| 1011 | Lipówka | | 28 | 280302_2.0016 | 24 | 2 | 3 | 426 |
| 1012 | Lipówka | | 28 | 280302_2.0016 | 24 | 2 | 3 | 251 |
| 1013 | Lipówka | | 30 | 280302_2.0016 | 52 | 2 | 3 | 252 |
| 1014 | Lipówka | | 31 | 280302_2.0016 | 51/4 | 2 | 3 | 85 |
| 1015 | Lipówka | | 33 | 280302_2.0016 | 50 | 2 | 3 | 91 |
| 1016 | Lipówka | | 34 | 280302_2.0016 | 49 | 2 | 3 | 80 |
| 1017 | Lipówka | | 34 | 280302_2.0016 | 49 | 2 | 3 | 48 |
| 1018 | Lipówka | | 34 | 280302_2.0016 | 49 | 2 | 3 | 332 |
| 1019 | Lipówka | | 34 | 280302_2.0016 | 49 | 2 | 3 | 37 |
| 1020 | Lipówka | | 35 | 280302_2.0016 | 48 | 2 | 3 | 150 |
| 1021 | Lipówka | | 35 | 280302_2.0016 | 48 | 2 | 3 | 58 |
| 1022 | Lipówka | | 35 | 280302_2.0016 | 48 | 2 | 3 | 163 |
| 1023 | Lipówka | | 35 | 280302_2.0016 | 48 | 2 | 3 | 525 |
| 1024 | Lipówka | | 36 | 280302_2.0016 | 46 | 2 | 3 | 486 |
| 1025 | Lipówka | | 36 | 280302_2.0016 | 46 | 2 | 3 | 119 |
| 1026 | Lipówka | | 36 | 280302_2.0016 | 46 | 2 | 3 | 72 |
| 1027 | Lipówka | | 36 | 280302_2.0016 | 46 | 2 | 3 | 39 |
| 1028 | Lipówka | | 37 | 280302_2.0016 | 2/2 | 2 | 3 | 82 |
| 1029 | Lipówka | | 37 | 280302_2.0016 | 2/2 | 2 | 3 | 25 |
| 1030 | Lipówka | | 37 | 280302_2.0016 | 2/2 | 2 | 3 | 59 |
| 1031 | Lipówka | | 37 | 280302_2.0016 | 2/2 | 2 | 3 | 156 |
| 1032 | Lipówka | | 38 | 280302_2.0016 | 1 | 2 | 3 | 141 |
| 1033 | Malinowo | | 3 | 280302_2.0011 | 181/9 | 2 | 3 | 218 |
| 1034 | Malinowo | | 3 | 280302_2.0011 | 181/9 | 2 | 3 | 120 |
| 1035 | Malinowo | | 4 | 280302_2.0011 | 27/12 | 2 | 3 | 225 |
| 1036 | Malinowo | | 4 | 280302_2.0011 | 27/12 | 2 | 3 | 242 |
| 1037 | Malinowo | | 4 | 280302_2.0011 | 27/12 | 2 | 3 | 554 |
| 1038 | Malinowo | | 4 | 280302_2.0011 | 27/12 | 1 | 3 | 273 |
| 1039 | Malinowo | | 5 | 280302_2.0011 | 256 | 2 | 3 | 195 |
| 1040 | Malinowo | | 5 | 280302_2.0011 | 256 | 2 | 3 | 853 |
| 1041 | Malinowo | | 5 | 280302_2.0011 | 256 | 2 | 3 | 305 |
| 1042 | Malinowo | | 5 | 280302_2.0011 | 256 | 2 | 3 | 44 |
| 1043 | Malinowo | | 9 | 280302_2.0011 | 5/28 | 2 | 3 | 32 |
| 1044 | Malinowo | | 13 | 280302_2.0011 | 11 | 2 | 3 | 318 |
| 1045 | Malinowo | | 15 | 280302_2.0011 | 254 | 2 | 3 | 67 |
| 1046 | Malinowo | | 16 | 280302_2.0011 | 265 | 2 | 3 | 250 |
| 1047 | Malinowo | | 16 | 280302_2.0011 | 265 | 2 | 3 | 317 |
| 1048 | Malinowo | | 16 | 280302_2.0011 | 265 | 2 | 3 | 239 |

| Lp. | Miejscowość | Ulica | Nr domu | Nr obrębu | Nr działki | Typ płyt*** | Stan płyt** | Ilość płyt a-c w m ² * |
|------|-------------|-------|---------|---------------|------------|-------------|-------------|-----------------------------------|
| 1049 | Malinowo | | 16 | 280302_2.0011 | 265 | 2 | 3 | 125 |
| 1050 | Malinowo | | 18 | 280302_2.0011 | 210 | 2 | 3 | 167 |
| 1051 | Malinowo | | 2/1 | 280302_2.0011 | 28/11 | 2 | 3 | 215 |
| 1052 | Malinowo | | 2/1 | 280302_2.0011 | 28/11 | 2 | 3 | 66 |
| 1053 | Malinowo | | 1a | 280302_2.0011 | 167/1 | 2 | 3 | 178 |
| 1054 | Malinowo | | 4b | 280302_2.0011 | 28/6 | 2 | 3 | 612 |
| 1055 | Malinowo | | 4b | 280302_2.0011 | 27/15 | 2 | 3 | 173 |
| 1056 | Malinowo | | 4b | 280302_2.0011 | 27/15 | 2 | 3 | 823 |
| 1057 | Mosznica | | 1 | 280302_2.0017 | 34/3 | 2 | 3 | 175 |
| 1058 | Mosznica | | 4 | 280302_2.0017 | 31 | 2 | 3 | 54 |
| 1059 | Mosznica | | 4 | 280302_2.0017 | 31 | 2 | 3 | 76 |
| 1060 | Mosznica | | 4 | 280302_2.0017 | 31 | 2 | 3 | 57 |
| 1061 | Mosznica | | 9 | 280302_2.0017 | 25 | 2 | 3 | 240 |
| 1062 | Mosznica | | 9 | 280302_2.0017 | 25 | 2 | 3 | 198 |
| 1063 | Mosznica | | 9 | 280302_2.0017 | 25 | 2 | 3 | 581 |
| 1064 | Mosznica | | 13 | 280302_2.0017 | 19 | 2 | 3 | 4 |
| 1065 | Mosznica | | 15 | 280302_2.0017 | 40 | 2 | 3 | 48 |
| 1066 | Mosznica | | 21 | 280302_2.0017 | 54 | 2 | 3 | 393 |
| 1067 | Mosznica | | 22 | 280302_2.0017 | 55/1 | 2 | 3 | 269 |
| 1068 | Mosznica | | 24 | 280302_2.0017 | 84 | 2 | 3 | 1069 |
| 1069 | Mosznica | | 25 | 280302_2.0017 | 79/3 | 2 | 3 | 417 |
| 1070 | Mosznica | | 25 | 280302_2.0017 | 79/3 | 2 | 3 | 185 |
| 1071 | Myśłeta | | 7 | 280302_2.0018 | 59 | 2 | 3 | 65 |
| 1072 | Myśłeta | | 8 | 280302_2.0018 | 55 | 2 | 3 | 59 |
| 1073 | Myśłeta | | 8 | 280302_2.0018 | 56 | 2 | 3 | 40 |
| 1074 | Myśłeta | | 11 | 280302_2.0018 | 128 | 2 | 3 | 34 |
| 1075 | Myśłeta | | 11 | 280302_2.0018 | 128 | 2 | 3 | 19 |
| 1076 | Myśłeta | | 11 | 280302_2.0018 | 128 | 2 | 3 | 35 |
| 1077 | Myśłeta | | 11 | 280302_2.0018 | 128 | 2 | 3 | 38 |
| 1078 | Myśłeta | | 11 | 280302_2.0018 | 128 | 2 | 3 | 37 |
| 1079 | Myśłeta | | 12 | 280302_2.0018 | 69 | 2 | 3 | 277 |
| 1080 | Myśłeta | | 13 | 280302_2.0018 | 75 | 2 | 3 | 269 |
| 1081 | Myśłeta | | 14 | 280302_2.0018 | 77 | 2 | 3 | 9 |
| 1082 | Myśłeta | | 14 | 280302_2.0018 | 77 | 2 | 3 | 26 |
| 1083 | Myśłeta | | 14 | 280302_2.0018 | 78 | 2 | 3 | 38 |
| 1084 | Niestoja | | 3 | 280302_2.0019 | 107/5 | 2 | 3 | 99 |
| 1085 | Niestoja | | 4 | 280302_2.0019 | 105/1 | 2 | 3 | 58 |
| 1086 | Niestoja | | 7 | 280302_2.0019 | 102 | 2 | 3 | 51 |
| 1087 | Niestoja | | 9 | 280302_2.0019 | 84 | 2 | 3 | 86 |
| 1088 | Niestoja | | 9 | 280302_2.0019 | 84 | 2 | 3 | 30 |
| 1089 | Niestoja | | 10 | 280302_2.0019 | 81 | 2 | 3 | 187 |
| 1090 | Niestoja | | 11 | 280302_2.0019 | 80 | 2 | 3 | 290 |

| Lp. | Miejscowość | Ulica | Nr domu | Nr obrębu | Nr działki | Typ płyt*** | Stan płyt** | Ilość płyt a-c w m ² * |
|------|-------------|-------|---------|---------------|------------|-------------|-------------|-----------------------------------|
| 1091 | Niestoja | | 11 | 280302_2.0019 | 80 | 2 | 3 | 232 |
| 1092 | Niestoja | | 14 | 280302_2.0019 | 24 | 2 | 3 | 137 |
| 1093 | Niestoja | | 14 | 280302_2.0019 | 24 | 2 | 3 | 25 |
| 1094 | Niestoja | | 17 | 280302_2.0019 | 33 | 2 | 3 | 682 |
| 1095 | Niestoja | | 17 | 280302_2.0019 | 33 | 2 | 3 | 131 |
| 1096 | Niestoja | | 18 | 280302_2.0019 | 35 | 2 | 3 | 266 |
| 1097 | Niestoja | | 19 | 280302_2.0019 | 36 | 2 | 3 | 35 |
| 1098 | Niestoja | | 19 | 280302_2.0019 | 36 | 2 | 3 | 50 |
| 1099 | Niestoja | | 20 | 280302_2.0019 | 38 | 2 | 3 | 48 |
| 1100 | Niestoja | | 20 | 280302_2.0019 | 38 | 2 | 3 | 215 |
| 1101 | Niestoja | | 21 | 280302_2.0019 | 41/1 | 2 | 3 | 397 |
| 1102 | Niestoja | | 21 | 280302_2.0019 | 153/2 | 2 | 3 | 242 |
| 1103 | Petrykozy | | 1 | 280302_2.0020 | 397 | 2 | 3 | 233 |
| 1104 | Petrykozy | | 1 | 280302_2.0020 | 397 | 2 | 3 | 270 |
| 1105 | Petrykozy | | 1 | 280302_2.0020 | 397 | 2 | 3 | 178 |
| 1106 | Petrykozy | | 1 | 280302_2.0020 | 397 | 2 | 3 | 218 |
| 1107 | Petrykozy | | 1 | 280302_2.0020 | 397 | 2 | 3 | 166 |
| 1108 | Petrykozy | | 2 | 280302_2.0020 | 401 | 2 | 3 | 703 |
| 1109 | Petrykozy | | 2 | 280302_2.0020 | 401 | 2 | 3 | 515 |
| 1110 | Petrykozy | | 2 | 280302_2.0020 | 401 | 2 | 3 | 53 |
| 1111 | Petrykozy | | 2 | 280302_2.0020 | 401 | 2 | 3 | 112 |
| 1112 | Petrykozy | | 3 | 280302_2.0020 | 400 | 2 | 3 | 226 |
| 1113 | Petrykozy | | 3 | 280302_2.0020 | 400 | 2 | 3 | 162 |
| 1114 | Petrykozy | | 4 | 280302_2.0020 | 398 | 2 | 3 | 225 |
| 1115 | Petrykozy | | 4 | 280302_2.0020 | 398 | 2 | 3 | 423 |
| 1116 | Petrykozy | | 5 | 280302_2.0020 | 206/2 | 2 | 3 | 263 |
| 1117 | Petrykozy | | 6 | 280302_2.0020 | 205 | 2 | 3 | 257 |
| 1118 | Petrykozy | | 7 | 280302_2.0020 | 203 | 2 | 3 | 148 |
| 1119 | Petrykozy | | 7 | 280302_2.0020 | 203 | 2 | 3 | 119 |
| 1120 | Petrykozy | | 8 | 280302_2.0020 | 202 | 2 | 3 | 669 |
| 1121 | Petrykozy | | 8 | 280302_2.0020 | 202 | 2 | 3 | 58 |
| 1122 | Petrykozy | | 8 | 280302_2.0020 | 202 | 2 | 3 | 175 |
| 1123 | Petrykozy | | 8 | 280302_2.0020 | 202 | 2 | 3 | 313 |
| 1124 | Petrykozy | | 9 | 280302_2.0020 | 201 | 2 | 3 | 167 |
| 1125 | Petrykozy | | 9 | 280302_2.0020 | 201 | 2 | 3 | 79 |
| 1126 | Petrykozy | | 9 | 280302_2.0020 | 202 | 2 | 3 | 164 |
| 1127 | Petrykozy | | 9 | 280302_2.0020 | 201 | 2 | 3 | 139 |
| 1128 | Petrykozy | | 10 | 280302_2.0020 | 200 | 2 | 3 | 185 |
| 1129 | Petrykozy | | 10 | 280302_2.0020 | 200 | 2 | 3 | 129 |
| 1130 | Petrykozy | | 11 | 280302_2.0020 | 199 | 2 | 3 | 160 |
| 1131 | Petrykozy | | 11 | 280302_2.0020 | 199 | 2 | 3 | 195 |
| 1132 | Petrykozy | | 12 | 280302_2.0020 | 198 | 2 | 3 | 206 |

| Lp. | Miejscowość | Ulica | Nr domu | Nr obrębu | Nr działki | Typ płyt*** | Stan płyt** | Ilość płyt a-c w m ² * |
|------|-------------|-------|---------|---------------|------------|-------------|-------------|-----------------------------------|
| 1133 | Petrykozy | | 12 | 280302_2.0020 | 198 | 2 | 3 | 122 |
| 1134 | Petrykozy | | 12 | 280302_2.0020 | 198 | 2 | 3 | 187 |
| 1135 | Petrykozy | | 13 | 280302_2.0020 | 196 | 2 | 3 | 255 |
| 1136 | Petrykozy | | 13 | 280302_2.0020 | 197 | 2 | 3 | 247 |
| 1137 | Petrykozy | | 13 | 280302_2.0020 | 196 | 2 | 3 | 358 |
| 1138 | Petrykozy | | 14 | 280302_2.0020 | 195 | 2 | 3 | 314 |
| 1139 | Petrykozy | | 14 | 280302_2.0020 | 195 | 2 | 3 | 341 |
| 1140 | Petrykozy | | 14 | 280302_2.0020 | 195 | 2 | 3 | 134 |
| 1141 | Petrykozy | | 14 | 280302_2.0020 | 195 | 2 | 3 | 253 |
| 1142 | Petrykozy | | 15 | 280302_2.0020 | 193 | 2 | 3 | 380 |
| 1143 | Petrykozy | | 15 | 280302_2.0020 | 193 | 2 | 3 | 169 |
| 1144 | Petrykozy | | 15 | 280302_2.0020 | 193 | 2 | 3 | 102 |
| 1145 | Petrykozy | | 16 | 280302_2.0020 | 192 | 2 | 3 | 154 |
| 1146 | Petrykozy | | 16 | 280302_2.0020 | 192 | 2 | 3 | 122 |
| 1147 | Petrykozy | | 18 | 280302_2.0020 | 189/1 | 2 | 3 | 130 |
| 1148 | Petrykozy | | 18 | 280302_2.0020 | 189/1 | 2 | 3 | 249 |
| 1149 | Petrykozy | | 19 | 280302_2.0020 | 188 | 2 | 3 | 182 |
| 1150 | Petrykozy | | 20 | 280302_2.0020 | 187 | 2 | 3 | 280 |
| 1151 | Petrykozy | | 21 | 280302_2.0020 | 186 | 2 | 3 | 277 |
| 1152 | Petrykozy | | 21 | 280302_2.0020 | 186 | 2 | 3 | 116 |
| 1153 | Petrykozy | | 23 | 280302_2.0020 | 184 | 2 | 3 | 195 |
| 1154 | Petrykozy | | 23 | 280302_2.0020 | 184 | 2 | 3 | 458 |
| 1155 | Petrykozy | | 23 | 280302_2.0020 | 184 | 2 | 3 | 156 |
| 1156 | Petrykozy | | 23 | 280302_2.0020 | 183 | 2 | 3 | 54 |
| 1157 | Petrykozy | | 25 | 280302_2.0020 | 191 | 2 | 3 | 130 |
| 1158 | Petrykozy | | 25 | 280302_2.0020 | 191 | 2 | 3 | 182 |
| 1159 | Petrykozy | | 26 | 280302_2.0020 | 180 | 2 | 3 | 301 |
| 1160 | Petrykozy | | 26 | 280302_2.0020 | 178 | 2 | 3 | 170 |
| 1161 | Petrykozy | | 28 | 280302_2.0020 | 174 | 2 | 3 | 59 |
| 1162 | Petrykozy | | 29 | 280302_2.0020 | 175 | 2 | 3 | 175 |
| 1163 | Petrykozy | | 29 | 280302_2.0020 | 175 | 2 | 3 | 17 |
| 1164 | Petrykozy | | 30 | 280302_2.0020 | 173 | 2 | 3 | 161 |
| 1165 | Petrykozy | | 30 | 280302_2.0020 | 175 | 2 | 3 | 177 |
| 1166 | Petrykozy | | 30 | 280302_2.0020 | 173 | 2 | 3 | 216 |
| 1167 | Petrykozy | | 30 | 280302_2.0020 | 173 | 2 | 3 | 297 |
| 1168 | Petrykozy | | 30 | 280302_2.0020 | 173 | 2 | 3 | 88 |
| 1169 | Petrykozy | | 31 | 280302_2.0020 | 170 | 2 | 3 | 96 |
| 1170 | Petrykozy | | 31 | 280302_2.0020 | 170 | 2 | 3 | 65 |
| 1171 | Petrykozy | | 32 | 280302_2.0020 | 169 | 2 | 3 | 266 |
| 1172 | Petrykozy | | 32 | 280302_2.0020 | 169 | 2 | 3 | 296 |
| 1173 | Petrykozy | | 32 | 280302_2.0020 | 169 | 2 | 3 | 211 |
| 1174 | Petrykozy | | 33 | 280302_2.0020 | 168 | 2 | 3 | 93 |

| Lp. | Miejscowość | Ulica | Nr domu | Nr obrębu | Nr działki | Typ płyt*** | Stan płyt** | Ilość płyt a-c w m ² * |
|------|-------------|-------|---------|---------------|------------|-------------|-------------|-----------------------------------|
| 1175 | Petrykozy | | 33 | 280302_2.0020 | 168 | 2 | 3 | 118 |
| 1176 | Petrykozy | | 33 | 280302_2.0020 | 168 | 2 | 3 | 93 |
| 1177 | Petrykozy | | 33 | 280302_2.0020 | 168 | 2 | 3 | 92 |
| 1178 | Petrykozy | | 33 | 280302_2.0020 | 168 | 2 | 3 | 354 |
| 1179 | Petrykozy | | 33 | 280302_2.0020 | 168 | 2 | 3 | 212 |
| 1180 | Petrykozy | | 34 | 280302_2.0020 | 167 | 2 | 3 | 257 |
| 1181 | Petrykozy | | 34 | 280302_2.0020 | 167 | 2 | 3 | 36 |
| 1182 | Petrykozy | | 34 | 280302_2.0020 | 111 | 2 | 3 | 89 |
| 1183 | Petrykozy | | 34 | 280302_2.0020 | 111 | 2 | 3 | 103 |
| 1184 | Petrykozy | | 34 | 280302_2.0020 | 111 | 2 | 3 | 51 |
| 1185 | Petrykozy | | 35 | 280302_2.0020 | 89 | 2 | 3 | 1021 |
| 1186 | Petrykozy | | 35 | 280302_2.0020 | 89 | 2 | 3 | 242 |
| 1187 | Petrykozy | | 36 | 280302_2.0020 | 91 | 2 | 3 | 212 |
| 1188 | Petrykozy | | 36 | 280302_2.0020 | 91 | 2 | 3 | 129 |
| 1189 | Petrykozy | | 38 | 280302_2.0020 | 231/3 | 2 | 3 | 45 |
| 1190 | Petrykozy | | 38 | 280302_2.0020 | 231/3 | 2 | 3 | 96 |
| 1191 | Petrykozy | | 39 | 280302_2.0020 | 229 | 2 | 3 | 51 |
| 1192 | Petrykozy | | 39 | 280302_2.0020 | 229 | 2 | 3 | 64 |
| 1193 | Petrykozy | | 40 | 280302_2.0020 | 228 | 2 | 3 | 173 |
| 1194 | Petrykozy | | 40 | 280302_2.0020 | 227 | 2 | 3 | 90 |
| 1195 | Petrykozy | | 41 | 280302_2.0020 | 227 | 2 | 3 | 204 |
| 1196 | Petrykozy | | 41 | 280302_2.0020 | 227 | 2 | 3 | 82 |
| 1197 | Petrykozy | | 42 | 280302_2.0020 | 226 | 2 | 3 | 293 |
| 1198 | Petrykozy | | 42 | 280302_2.0020 | 226 | 2 | 3 | 194 |
| 1199 | Petrykozy | | 42 | 280302_2.0020 | 226 | 2 | 3 | 76 |
| 1200 | Petrykozy | | 43 | 280302_2.0020 | 225 | 2 | 3 | 206 |
| 1201 | Petrykozy | | 43 | 280302_2.0020 | 225 | 2 | 3 | 245 |
| 1202 | Petrykozy | | 43 | 280302_2.0020 | 225 | 2 | 3 | 225 |
| 1203 | Petrykozy | | 43 | 280302_2.0020 | 225 | 2 | 3 | 219 |
| 1204 | Petrykozy | | 44 | 280302_2.0020 | 224 | 2 | 3 | 173 |
| 1205 | Petrykozy | | 45 | 280302_2.0020 | 223 | 2 | 3 | 25 |
| 1206 | Petrykozy | | 45 | 280302_2.0020 | 223 | 2 | 3 | 192 |
| 1207 | Petrykozy | | 47 | 280302_2.0020 | 222 | 2 | 3 | 163 |
| 1208 | Petrykozy | | 48 | 280302_2.0020 | 221 | 2 | 3 | 174 |
| 1209 | Petrykozy | | 49 | 280302_2.0020 | 220/1 | 2 | 3 | 178 |
| 1210 | Petrykozy | | 49 | 280302_2.0020 | 220/1 | 2 | 3 | 132 |
| 1211 | Petrykozy | | 50 | 280302_2.0020 | 219 | 2 | 3 | 273 |
| 1212 | Petrykozy | | 50 | 280302_2.0020 | 219 | 2 | 3 | 216 |
| 1213 | Petrykozy | | 50 | 280302_2.0020 | 220/2 | 2 | 3 | 247 |
| 1214 | Petrykozy | | 51 | 280302_2.0020 | 218 | 2 | 3 | 260 |
| 1215 | Petrykozy | | 51 | 280302_2.0020 | 218 | 2 | 3 | 185 |
| 1216 | Petrykozy | | 52 | 280302_2.0020 | 217 | 2 | 3 | 182 |

| Lp. | Miejscowość | Ulica | Nr domu | Nr obrębu | Nr działki | Typ płyt*** | Stan płyt** | Ilość płyt a-c w m ² * |
|------|-------------|-------|---------|---------------|------------|-------------|-------------|-----------------------------------|
| 1217 | Petrykozy | | 52 | 280302_2.0020 | 216 | 2 | 3 | 123 |
| 1218 | Petrykozy | | 52 | 280302_2.0020 | 217 | 2 | 3 | 93 |
| 1219 | Petrykozy | | 55 | 280302_2.0020 | 213/2 | 2 | 3 | 636 |
| 1220 | Petrykozy | | 56 | 280302_2.0020 | 239 | 2 | 3 | 99 |
| 1221 | Petrykozy | | 56 | 280302_2.0020 | 239 | 2 | 3 | 160 |
| 1222 | Petrykozy | | 58 | 280302_2.0020 | 214 | 2 | 3 | 187 |
| 1223 | Petrykozy | | 61 | 280302_2.0020 | 340 | 2 | 3 | 130 |
| 1224 | Petrykozy | | 61 | 280302_2.0020 | 341/3 | 2 | 3 | 126 |
| 1225 | Petrykozy | | 61 | 280302_2.0020 | 340 | 2 | 3 | 165 |
| 1226 | Petrykozy | | 61 | 280302_2.0020 | 340 | 2 | 3 | 50 |
| 1227 | Petrykozy | | 62 | 280302_2.0020 | 341/4 | 2 | 3 | 181 |
| 1228 | Petrykozy | | 63 | 280302_2.0020 | 342 | 2 | 3 | 192 |
| 1229 | Petrykozy | | 63 | 280302_2.0020 | 342 | 2 | 3 | 263 |
| 1230 | Petrykozy | | 63 | 280302_2.0020 | 342 | 2 | 3 | 110 |
| 1231 | Petrykozy | | 64 | 280302_2.0020 | 343 | 2 | 3 | 60 |
| 1232 | Petrykozy | | 64 | 280302_2.0020 | 343 | 2 | 3 | 594 |
| 1233 | Petrykozy | | 64 | 280302_2.0020 | 343 | 2 | 3 | 255 |
| 1234 | Petrykozy | | 64 | 280302_2.0020 | 343 | 2 | 3 | 174 |
| 1235 | Petrykozy | | 66 | 280302_2.0020 | 344/2 | 2 | 3 | 243 |
| 1236 | Petrykozy | | 67 | 280302_2.0020 | 345 | 2 | 3 | 219 |
| 1237 | Petrykozy | | 67 | 280302_2.0020 | 345 | 2 | 3 | 137 |
| 1238 | Petrykozy | | 68 | 280302_2.0020 | 347 | 2 | 3 | 221 |
| 1239 | Petrykozy | | 68 | 280302_2.0020 | 347 | 2 | 3 | 90 |
| 1240 | Petrykozy | | 70 | 280302_2.0020 | 349 | 2 | 3 | 225 |
| 1241 | Petrykozy | | 70 | 280302_2.0020 | 349 | 2 | 3 | 198 |
| 1242 | Petrykozy | | 70 | 280302_2.0020 | 349 | 2 | 3 | 47 |
| 1243 | Petrykozy | | 72 | 280302_2.0020 | 351/1 | 2 | 3 | 175 |
| 1244 | Petrykozy | | 72 | 280302_2.0020 | 351/1 | 2 | 3 | 43 |
| 1245 | Petrykozy | | 72 | 280302_2.0020 | 351/1 | 2 | 3 | 168 |
| 1246 | Petrykozy | | 5a | 280302_2.0020 | 164 | 2 | 3 | 90 |
| 1247 | Petrykozy | | 61a | 280302_2.0020 | 340 | 2 | 3 | 115 |
| 1248 | Pierławki | | 3 | 280302_2.0021 | 134 | 2 | 3 | 314 |
| 1249 | Pierławki | | 3 | 280302_2.0021 | 134 | 2 | 3 | 192 |
| 1250 | Pierławki | | 3 | 280302_2.0021 | 134 | 2 | 3 | 39 |
| 1251 | Pierławki | | 4 | 280302_2.0021 | 135/1 | 2 | 3 | 134 |
| 1252 | Pierławki | | 4 | 280302_2.0021 | 297 | 2 | 3 | 40 |
| 1253 | Pierławki | | 4 | 280302_2.0021 | 313 | 2 | 3 | 148 |
| 1254 | Pierławki | | 5 | 280302_2.0021 | 136/1 | 2 | 3 | 52 |
| 1255 | Pierławki | | 5 | 280302_2.0021 | 136/1 | 2 | 3 | 27 |
| 1256 | Pierławki | | 7 | 280302_2.0021 | 100/1 | 2 | 3 | 89 |
| 1257 | Pierławki | | 8 | 280302_2.0021 | 104 | 2 | 3 | 198 |
| 1258 | Pierławki | | 9 | 280302_2.0021 | 97/1 | 2 | 3 | 116 |

| Lp. | Miejscowość | Ulica | Nr domu | Nr obrębu | Nr działki | Typ płyt*** | Stan płyt** | Ilość płyt a-c w m ² * |
|------|-------------|-------|---------|---------------|------------|-------------|-------------|-----------------------------------|
| 1259 | Pierławki | | 12 | 280302_2.0021 | 92 | 2 | 3 | 192 |
| 1260 | Pierławki | | 13 | 280302_2.0021 | 91 | 2 | 3 | 168 |
| 1261 | Pierławki | | 14 | 280302_2.0021 | 89/2 | 2 | 3 | 143 |
| 1262 | Pierławki | | 14 | 280302_2.0021 | 89/2 | 2 | 3 | 184 |
| 1263 | Pierławki | | 15 | 280302_2.0021 | 88/2 | 2 | 3 | 28 |
| 1264 | Pierławki | | 17 | 280302_2.0021 | 84/2 | 2 | 3 | 229 |
| 1265 | Pierławki | | 17 | 280302_2.0021 | 84/2 | 2 | 3 | 134 |
| 1266 | Pierławki | | 17 | 280302_2.0021 | 84/2 | 2 | 3 | 19 |
| 1267 | Pierławki | | 18 | 280302_2.0021 | 83/3 | 2 | 3 | 158 |
| 1268 | Pierławki | | 19 | 280302_2.0021 | 81 | 2 | 3 | 662 |
| 1269 | Pierławki | | 23 | 280302_2.0021 | 46/2 | 2 | 3 | 209 |
| 1270 | Pierławki | | 26 | 280302_2.0021 | 178/2 | 2 | 3 | 191 |
| 1271 | Pierławki | | 28 | 280302_2.0021 | 115/1 | 2 | 3 | 62 |
| 1272 | Pierławki | | 35 | 280302_2.0021 | 109/1 | 2 | 3 | 49 |
| 1273 | Pierławki | | 37 | 280302_2.0021 | 123/1 | 2 | 3 | 78 |
| 1274 | Pierławki | | 38 | 280302_2.0021 | 124 | 2 | 3 | 53 |
| 1275 | Pierławki | | 39 | 280302_2.0021 | 111/1 | 2 | 3 | 12 |
| 1276 | Pierławki | | 39 | 280302_2.0021 | 111/1 | 2 | 3 | 14 |
| 1277 | Pierławki | | 40 | 280302_2.0021 | 127/2 | 2 | 3 | 51 |
| 1278 | Pierławki | | 40 | 280302_2.0021 | 127/2 | 2 | 3 | 115 |
| 1279 | Pierławki | | 41 | 280302_2.0021 | 129/4 | 2 | 3 | 137 |
| 1280 | Pierławki | | 42 | 280302_2.0021 | 191 | 2 | 3 | 121 |
| 1281 | Pierławki | | 42 | 280302_2.0021 | 191 | 2 | 3 | 29 |
| 1282 | Pierławki | | 43 | 280302_2.0021 | 193 | 2 | 3 | 252 |
| 1283 | Pierławki | | 43 | 280302_2.0021 | 193 | 2 | 3 | 40 |
| 1284 | Pierławki | | 44 | 280302_2.0021 | 128 | 2 | 3 | 182 |
| 1285 | Pierławki | | 44 | 280302_2.0021 | 128 | 2 | 3 | 358 |
| 1286 | Pierławki | | 46 | 280302_2.0021 | 101 | 2 | 3 | 214 |
| 1287 | Pierławki | | 46 | 280302_2.0021 | 101 | 2 | 3 | 80 |
| 1288 | Pierławki | | 46 | 280302_2.0021 | 101 | 2 | 3 | 150 |
| 1289 | Pierławki | | 46 | 280302_2.0021 | 101 | 2 | 3 | 96 |
| 1290 | Pierławki | | 46 | 280302_2.0021 | 101 | 2 | 3 | 240 |
| 1291 | Pierławki | | 46 | 280302_2.0021 | 101 | 2 | 3 | 304 |
| 1292 | Pierławki | | 47 | 280302_2.0021 | 130/2 | 2 | 3 | 209 |
| 1293 | Pierławki | | 47 | 280302_2.0021 | 130/2 | 2 | 3 | 67 |
| 1294 | Pierławki | | 48 | 280302_2.0021 | 137/2 | 1 | 3 | 119 |
| 1295 | Pierławki | | 48 | 280302_2.0021 | 137/2 | 1 | 3 | 303 |
| 1296 | Pierławki | | 48 | 280302_2.0021 | 137/2 | 2 | 3 | 59 |
| 1297 | Pierławki | | 51 | 280302_2.0021 | 112/2 | 2 | 3 | 82 |
| 1298 | Pierławki | | 51 | 280302_2.0021 | 112/2 | 2 | 3 | 15 |
| 1299 | Pierławki | | 51 | 280302_2.0021 | 212/4 | 2 | 3 | 39 |
| 1300 | Pierławki | | 52 | 280302_2.0021 | 213/1 | 2 | 3 | 188 |

| Lp. | Miejscowość | Ulica | Nr domu | Nr obrębu | Nr działki | Typ płyt*** | Stan płyt** | Ilość płyt a-c w m ² * |
|------|-------------|-------|---------|---------------|------------|-------------|-------------|-----------------------------------|
| 1301 | Pierławki | | 52 | 280302_2.0021 | 213/1 | 2 | 3 | 49 |
| 1302 | Pierławki | | 55 | 280302_2.0021 | 221 | 2 | 3 | 42 |
| 1303 | Pierławki | | 60 | 280302_2.0021 | 18/2 | 2 | 3 | 85 |
| 1304 | Pierławki | | 60 | 280302_2.0021 | 18/2 | 2 | 3 | 196 |
| 1305 | Pierławki | | 60 | 280302_2.0021 | 18/2 | 2 | 3 | 111 |
| 1306 | Pierławki | | 60 | 280302_2.0021 | 18/2 | 2 | 3 | 25 |
| 1307 | Pierławki | | 63 | 280302_2.0021 | 5/2 | 2 | 3 | 135 |
| 1308 | Pierławki | | 63 | 280302_2.0021 | 5/2 | 2 | 3 | 269 |
| 1309 | Pierławki | | 63 | 280302_2.0021 | 5/2 | 2 | 3 | 417 |
| 1310 | Pierławki | | 63 | 280302_2.0021 | 5/2 | 2 | 3 | 84 |
| 1311 | Pierławki | | 75 | 280302_2.0021 | 180 | 2 | 3 | 238 |
| 1312 | Pierławki | | 75 | 280302_2.0021 | 180 | 2 | 3 | 436 |
| 1313 | Pierławki | | 75 | 280302_2.0021 | 180 | 2 | 3 | 290 |
| 1314 | Pierławki | | 81 | 280302_2.0029 | 20 | 2 | 3 | 148 |
| 1315 | Pierławki | | 10a | 280302_2.0021 | 95/1 | 2 | 3 | 624 |
| 1316 | Pierławki | | 4a | 280302_2.0021 | 135/1 | 2 | 3 | 182 |
| 1317 | Pożary | | 1 | 280302_2.0022 | 46 | 2 | 3 | 199 |
| 1318 | Pożary | | 1 | 280302_2.0022 | 46 | 2 | 3 | 154 |
| 1319 | Pożary | | 2 | 280302_2.0022 | 48 | 2 | 3 | 199 |
| 1320 | Pożary | | 2 | 280302_2.0022 | 47 | 2 | 3 | 119 |
| 1321 | Pożary | | 3 | 280302_2.0022 | 50 | 2 | 3 | 173 |
| 1322 | Pożary | | 3 | 280302_2.0022 | 50 | 2 | 3 | 144 |
| 1323 | Pożary | | 4 | 280302_2.0022 | 37 | 2 | 3 | 157 |
| 1324 | Pożary | | 5 | 280302_2.0022 | 33 | 2 | 3 | 34 |
| 1325 | Pożary | | 6 | 280302_2.0022 | 51 | 2 | 3 | 605 |
| 1326 | Pożary | | 15 | 280302_2.0022 | 10/8 | 2 | 3 | 1728 |
| 1327 | Pożary | | 15 | 280302_2.0022 | 10/8 | 2 | 3 | 911 |
| 1328 | Pożary | | 15 | 280302_2.0022 | 10/8 | 2 | 3 | 2175 |
| 1329 | Pożary | | 15 | 280302_2.0022 | 10/8 | 2 | 3 | 445 |
| 1330 | Pożary | | 15 | 280302_2.0022 | 10/8 | 2 | 3 | 1124 |
| 1331 | Pożary | | 15 | 280302_2.0022 | 10/8 | 2 | 3 | 201 |
| 1332 | Pożary | | 15 | 280302_2.0022 | 10/8 | 2 | 3 | 2370 |
| 1333 | Pożary | | BN | 280302_2.0022 | 10/8 | 1 | 3 | 75 |
| 1334 | Rudolfowo | | 1 | 280302_2.0021 | 331/2 | 2 | 3 | 1329 |
| 1335 | Rudolfowo | | 1 | 280302_2.0021 | 331/2 | 2 | 3 | 1126 |
| 1336 | Rudolfowo | | 1 | 280302_2.0021 | 331/2 | 2 | 3 | 365 |
| 1337 | Rudolfowo | | 2/1 | 280302_2.0021 | 282/2 | 2 | 3 | 228 |
| 1338 | Ruszkowo | | 1 | 280302_2.0023 | 203/2 | 2 | 3 | 1189 |
| 1339 | Ruszkowo | | 1 | 280302_2.0023 | 203/2 | 2 | 3 | 2131 |
| 1340 | Ruszkowo | | 1 | 280302_2.0023 | 203/2 | 2 | 3 | 2341 |
| 1341 | Ruszkowo | | 1 | 280302_2.0023 | 203/2 | 2 | 3 | 298 |
| 1342 | Ruszkowo | | 2 | 280302_2.0023 | 201 | 2 | 3 | 1693 |

| Lp. | Miejscowość | Ulica | Nr domu | Nr obrębu | Nr działki | Typ płyt*** | Stan płyt** | Ilość płyt a-c w m ² * |
|------|-------------|-------|---------|---------------|------------|-------------|-------------|-----------------------------------|
| 1343 | Ruszkowo | | 2 | 280302_2.0023 | 203/2 | 2 | 3 | 1916 |
| 1344 | Ruszkowo | | 2 | 280302_2.0023 | 201 | 2 | 3 | 2035 |
| 1345 | Ruszkowo | | 6 | 280302_2.0023 | 266 | 2 | 3 | 30 |
| 1346 | Ruszkowo | | 9 | 280302_2.0023 | 186/2 | 2 | 3 | 228 |
| 1347 | Ruszkowo | | 9 | 280302_2.0023 | 186/1 | 2 | 3 | 141 |
| 1348 | Ruszkowo | | 11 | 280302_2.0023 | 183 | 2 | 3 | 61 |
| 1349 | Ruszkowo | | 12 | 280302_2.0023 | 182 | 2 | 3 | 14 |
| 1350 | Ruszkowo | | 13 | 280302_2.0023 | 181 | 2 | 3 | 151 |
| 1351 | Ruszkowo | | 13 | 280302_2.0023 | 181 | 2 | 3 | 29 |
| 1352 | Ruszkowo | | 13 | 280302_2.0023 | 182 | 2 | 3 | 28 |
| 1353 | Ruszkowo | | 19 | 280302_2.0023 | 199 | 2 | 3 | 305 |
| 1354 | Ruszkowo | | 21 | 280302_2.0023 | 172/1 | 2 | 3 | 39 |
| 1355 | Ruszkowo | | 21 | 280302_2.0023 | 172/1 | 2 | 3 | 119 |
| 1356 | Ruszkowo | | 23 | 280302_2.0023 | 169/1 | 2 | 3 | 23 |
| 1357 | Ruszkowo | | 27 | 280302_2.0023 | 165 | 2 | 3 | 95 |
| 1358 | Ruszkowo | | 28 | 280302_2.0023 | 164 | 2 | 3 | 48 |
| 1359 | Ruszkowo | | 30 | 280302_2.0023 | 161 | 2 | 3 | 107 |
| 1360 | Ruszkowo | | 30 | 280302_2.0023 | 162 | 2 | 3 | 88 |
| 1361 | Ruszkowo | | 32 | 280302_2.0023 | 159/1 | 2 | 3 | 55 |
| 1362 | Ruszkowo | | 32 | 280302_2.0023 | 159/1 | 2 | 3 | 139 |
| 1363 | Ruszkowo | | 33 | 280302_2.0023 | 158 | 2 | 3 | 154 |
| 1364 | Ruszkowo | | 34 | 280302_2.0023 | 163 | 2 | 3 | 39 |
| 1365 | Ruszkowo | | 35 | 280302_2.0023 | 155/5 | 2 | 3 | 160 |
| 1366 | Ruszkowo | | 36 | 280302_2.0023 | 154 | 2 | 3 | 96 |
| 1367 | Ruszkowo | | 38 | 280302_2.0023 | 152 | 2 | 3 | 23 |
| 1368 | Ruszkowo | | 39 | 280302_2.0023 | 147 | 2 | 3 | 403 |
| 1369 | Ruszkowo | | 41 | 280302_2.0023 | 142 | 2 | 3 | 178 |
| 1370 | Ruszkowo | | 41 | 280302_2.0023 | 301/2 | 2 | 3 | 1181 |
| 1371 | Ruszkowo | | 42 | 280302_2.0023 | 141/1 | 2 | 3 | 267 |
| 1372 | Ruszkowo | | 42 | 280302_2.0023 | 141/1 | 2 | 3 | 222 |
| 1373 | Ruszkowo | | 42 | 280302_2.0023 | 141/1 | 2 | 3 | 13 |
| 1374 | Ruszkowo | | 43 | 280302_2.0023 | 149 | 2 | 3 | 57 |
| 1375 | Ruszkowo | | 43 | 280302_2.0023 | 149 | 2 | 3 | 253 |
| 1376 | Ruszkowo | | 43 | 280302_2.0023 | 149 | 2 | 3 | 39 |
| 1377 | Ruszkowo | | 45 | 280302_2.0023 | 148 | 2 | 3 | 31 |
| 1378 | Ruszkowo | | 47 | 280302_2.0023 | 9/1 | 2 | 3 | 321 |
| 1379 | Ruszkowo | | 47 | 280302_2.0023 | 9/1 | 2 | 3 | 119 |
| 1380 | Ruszkowo | | 47 | 280302_2.0023 | 9/1 | 2 | 3 | 90 |
| 1381 | Ruszkowo | | 50 | 280302_2.0023 | 30/1 | 2 | 3 | 62 |
| 1382 | Ruszkowo | | 52 | 280302_2.0023 | 31 | 2 | 3 | 410 |
| 1383 | Ruszkowo | | 52 | 280302_2.0023 | 31 | 2 | 3 | 485 |
| 1384 | Ruszkowo | | 56 | 280302_2.0023 | 50 | 2 | 3 | 47 |

| Lp. | Miejscowość | Ulica | Nr domu | Nr obrębu | Nr działki | Typ płyt*** | Stan płyt** | Ilość płyt a-c w m ² * |
|------|-------------|-------|---------|---------------|------------|-------------|-------------|-----------------------------------|
| 1385 | Ruszkowo | | 58 | 280302_2.0023 | 138 | 2 | 3 | 140 |
| 1386 | Ruszkowo | | 60 | 280302_2.0023 | 136/1 | 2 | 3 | 185 |
| 1387 | Ruszkowo | | 61 | 280302_2.0023 | 134/6 | 2 | 3 | 221 |
| 1388 | Ruszkowo | | 63 | 280302_2.0023 | 133/6 | 2 | 3 | 66 |
| 1389 | Ruszkowo | | 63 | 280302_2.0023 | 133/6 | 2 | 3 | 87 |
| 1390 | Ruszkowo | | 67 | 280302_2.0023 | 131/3 | 2 | 3 | 45 |
| 1391 | Ruszkowo | | 70 | 280302_2.0023 | 129 | 2 | 3 | 279 |
| 1392 | Ruszkowo | | 70 | 280302_2.0023 | 129 | 2 | 3 | 37 |
| 1393 | Ruszkowo | | 71 | 280302_2.0023 | 128/2 | 2 | 3 | 223 |
| 1394 | Ruszkowo | | 74 | 280302_2.0023 | 462/2 | 2 | 3 | 247 |
| 1395 | Ruszkowo | | 74 | 280302_2.0023 | 462/2 | 2 | 3 | 32 |
| 1396 | Ruszkowo | | 76 | 280302_2.0023 | 121/2 | 2 | 3 | 30 |
| 1397 | Ruszkowo | | 80 | 280302_2.0023 | 330 | 2 | 3 | 7 |
| 1398 | Ruszkowo | | 80 | 280302_2.0023 | 330 | 2 | 3 | 11 |
| 1399 | Ruszkowo | | 80 | 280302_2.0023 | 329 | 2 | 3 | 11 |
| 1400 | Ruszkowo | | 81 | 280302_2.0023 | 342 | 2 | 3 | 31 |
| 1401 | Ruszkowo | | 82 | 280302_2.0023 | 333 | 2 | 3 | 64 |
| 1402 | Ruszkowo | | 85 | 280302_2.0023 | 348 | 2 | 3 | 23 |
| 1403 | Ruszkowo | | 85 | 280302_2.0023 | 351 | 2 | 3 | 23 |
| 1404 | Ruszkowo | | 86 | 280302_2.0023 | 397 | 2 | 3 | 55 |
| 1405 | Ruszkowo | | 87 | 280302_2.0023 | 395 | 2 | 3 | 208 |
| 1406 | Ruszkowo | | 87 | 280302_2.0023 | 395 | 2 | 3 | 33 |
| 1407 | Ruszkowo | | 91 | 280302_2.0023 | 301/2 | 2 | 3 | 1946 |
| 1408 | Ruszkowo | | 91 | 280302_2.0023 | 301/2 | 2 | 3 | 2434 |
| 1409 | Ruszkowo | | 91 | 280302_2.0023 | 301/2 | 2 | 3 | 1947 |
| 1410 | Ruszkowo | | 91 | 280302_2.0023 | 301/2 | 2 | 3 | 542 |
| 1411 | Ruszkowo | | 91 | 280302_2.0023 | 301/2 | 2 | 3 | 153 |
| 1412 | Ruszkowo | | 91 | 280302_2.0023 | 301/2 | 2 | 3 | 235 |
| 1413 | Ruszkowo | | 94 | 280302_2.0023 | 70/2 | 2 | 3 | 324 |
| 1414 | Ruszkowo | | 95 | 280302_2.0023 | 341 | 2 | 3 | 53 |
| 1415 | Ruszkowo | | 96 | 280302_2.0023 | 338 | 2 | 3 | 13 |
| 1416 | Ruszkowo | | 62a | 280302_2.0023 | 134/8 | 2 | 3 | 137 |
| 1417 | Ruszkowo | | 62a | 280302_2.0023 | 134/8 | 2 | 3 | 352 |
| 1418 | Ruszkowo | | 62b | 280302_2.0023 | 134/8 | 2 | 3 | 1281 |
| 1419 | Ruszkowo | | 85a | 280302_2.0023 | 372 | 2 | 3 | 93 |
| 1420 | Ruszkowo | | 85a | 280302_2.0023 | 372 | 2 | 3 | 43 |
| 1421 | Ruszkowo | | 85a | 280302_2.0023 | 372 | 2 | 3 | 29 |
| 1422 | Ruszkowo | | 85b | 280302_2.0023 | 388 | 2 | 3 | 320 |
| 1423 | Ruszkowo | | 85c | 280302_2.0023 | 399 | 2 | 3 | 308 |
| 1424 | Rywociny | | 1 | 280302_2.0024 | 14/2 | 2 | 3 | 6 |
| 1425 | Rywociny | | 1 | 280302_2.0024 | 14/2 | 2 | 3 | 54 |
| 1426 | Rywociny | | 2 | 280302_2.0024 | 25/1 | 2 | 3 | 259 |

| Lp. | Miejscowość | Ulica | Nr domu | Nr obrębu | Nr działki | Typ płyt*** | Stan płyt** | Ilość płyt a-c w m ² * |
|------|-------------|-------|---------|---------------|------------|-------------|-------------|-----------------------------------|
| 1427 | Rywociny | | 2 | 280302_2.0024 | 25/1 | 2 | 3 | 346 |
| 1428 | Rywociny | | 2 | 280302_2.0024 | 25/1 | 2 | 3 | 16 |
| 1429 | Rywociny | | 3 | 280302_2.0024 | 26 | 2 | 3 | 137 |
| 1430 | Rywociny | | 4 | 280302_2.0024 | 48 | 2 | 3 | 34 |
| 1431 | Rywociny | | 4 | 280302_2.0024 | 48 | 2 | 3 | 260 |
| 1432 | Rywociny | | 4 | 280302_2.0024 | 48 | 2 | 3 | 249 |
| 1433 | Rywociny | | 4 | 280302_2.0024 | 48 | 2 | 3 | 206 |
| 1434 | Rywociny | | 4 | 280302_2.0024 | 49/2 | 2 | 3 | 164 |
| 1435 | Rywociny | | 4 | 280302_2.0024 | 49/2 | 2 | 3 | 61 |
| 1436 | Rywociny | | 5 | 280302_2.0024 | 24/2 | 2 | 3 | 151 |
| 1437 | Rywociny | | 5 | 280302_2.0024 | 24/2 | 2 | 3 | 173 |
| 1438 | Rywociny | | 5 | 280302_2.0024 | 24/2 | 2 | 3 | 75 |
| 1439 | Rywociny | | 8 | 280302_2.0024 | 29 | 2 | 3 | 300 |
| 1440 | Rywociny | | 8 | 280302_2.0024 | 28 | 2 | 3 | 82 |
| 1441 | Rywociny | | 9 | 280302_2.0024 | 33/1 | 2 | 3 | 174 |
| 1442 | Rywociny | | 9 | 280302_2.0024 | 33/2 | 2 | 3 | 175 |
| 1443 | Rywociny | | 10 | 280302_2.0024 | 34/2 | 2 | 3 | 338 |
| 1444 | Rywociny | | 10 | 280302_2.0024 | 34/2 | 2 | 3 | 124 |
| 1445 | Rywociny | | 10 | 280302_2.0024 | 34/2 | 2 | 3 | 149 |
| 1446 | Rywociny | | 10 | 280302_2.0024 | 34/2 | 2 | 3 | 23 |
| 1447 | Rywociny | | 12 | 280302_2.0024 | 36 | 2 | 3 | 223 |
| 1448 | Rywociny | | 12 | 280302_2.0024 | 36 | 2 | 3 | 375 |
| 1449 | Rywociny | | 12 | 280302_2.0024 | 36 | 1 | 3 | 277 |
| 1450 | Rywociny | | 13 | 280302_2.0024 | 37/2 | 2 | 3 | 211 |
| 1451 | Rywociny | | 14 | 280302_2.0024 | 42 | 2 | 3 | 272 |
| 1452 | Rywociny | | 14 | 280302_2.0024 | 42 | 2 | 3 | 184 |
| 1453 | Rywociny | | 17 | 280302_2.0024 | 86 | 2 | 3 | 112 |
| 1454 | Rywociny | | 17 | 280302_2.0024 | 86 | 2 | 3 | 208 |
| 1455 | Rywociny | | 18 | 280302_2.0024 | 77 | 2 | 3 | 64 |
| 1456 | Rywociny | | 18 | 280302_2.0024 | 77 | 1 | 3 | 294 |
| 1457 | Rywociny | | 21 | 280302_2.0024 | 66 | 2 | 3 | 426 |
| 1458 | Rywociny | | 22 | 280302_2.0024 | 65 | 2 | 3 | 91 |
| 1459 | Rywociny | | 25 | 280302_2.0024 | 63/1 | 2 | 3 | 178 |
| 1460 | Rywociny | | 26 | 280302_2.0024 | 62 | 2 | 3 | 51 |
| 1461 | Rywociny | | 26 | 280302_2.0024 | 62 | 2 | 3 | 145 |
| 1462 | Sękowo | | 2 | 280302_2.0025 | 103 | 2 | 3 | 356 |
| 1463 | Sękowo | | 2 | 280302_2.0025 | 103 | 2 | 3 | 226 |
| 1464 | Sękowo | | 7 | 280302_2.0025 | 113 | 2 | 3 | 122 |
| 1465 | Sękowo | | 11 | 280302_2.0025 | 121 | 2 | 3 | 34 |
| 1466 | Sękowo | | 11 | 280302_2.0025 | 121 | 2 | 3 | 102 |
| 1467 | Sękowo | | 11 | 280302_2.0025 | 121 | 2 | 3 | 13 |
| 1468 | Sękowo | | 11 | 280302_2.0025 | 122 | 2 | 3 | 147 |

| Lp. | Miejscowość | Ulica | Nr domu | Nr obrębu | Nr działki | Typ płyt*** | Stan płyt** | Ilość płyt a-c w m ² * |
|------|--------------|-------|---------|---------------|------------|-------------|-------------|-----------------------------------|
| 1469 | Sękowo | | 13 | 280302_2.0025 | 56 | 2 | 3 | 317 |
| 1470 | Sękowo | | 16 | 280302_2.0025 | 79/2 | 2 | 3 | 116 |
| 1471 | Sękowo | | 16 | 280302_2.0025 | 79/2 | 2 | 3 | 310 |
| 1472 | Sękowo | | 26 | 280302_2.0025 | 91/1 | 2 | 3 | 266 |
| 1473 | Sękowo | | 27 | 280302_2.0025 | 92 | 1 | 3 | 206 |
| 1474 | Sękowo | | 27 | 280302_2.0025 | 92 | 2 | 3 | 335 |
| 1475 | Sękowo | | 31 | 280302_2.0025 | 98 | 2 | 3 | 115 |
| 1476 | Sękowo | | 31 | 280302_2.0025 | 98 | 2 | 3 | 91 |
| 1477 | Sękowo | | 31 | 280302_2.0025 | 98 | 2 | 3 | 22 |
| 1478 | Sękowo | | 31 | 280302_2.0025 | 98 | 2 | 3 | 10 |
| 1479 | Sękowo | | 32 | 280302_2.0025 | 9 | 2 | 3 | 389 |
| 1480 | Sękowo | | 32 | 280302_2.0025 | 9 | 2 | 3 | 117 |
| 1481 | Sękowo | | 33 | 280302_2.0025 | 21 | 2 | 3 | 371 |
| 1482 | Sękowo | | 33 | 280302_2.0025 | 21 | 2 | 3 | 176 |
| 1483 | Sękowo | | 33 | 280302_2.0025 | 21 | 2 | 3 | 181 |
| 1484 | Sękowo | | 33 | 280302_2.0025 | 21 | 2 | 3 | 46 |
| 1485 | Sękowo | | 33 | 280302_2.0025 | 21 | 2 | 3 | 209 |
| 1486 | Sękowo | | 33 | 280302_2.0025 | 21 | 2 | 3 | 42 |
| 1487 | Sławkowo | | 11 | 280302_2.0026 | 126 | 2 | 3 | 33 |
| 1488 | Sławkowo | | 11 | 280302_2.0026 | 127 | 2 | 3 | 28 |
| 1489 | Sławkowo | | 13 | 280302_2.0026 | 109 | 2 | 3 | 167 |
| 1490 | Sławkowo | | 13 | 280302_2.0026 | 109 | 2 | 3 | 16 |
| 1491 | Sławkowo | | 14 | 280302_2.0026 | 78 | 2 | 3 | 225 |
| 1492 | Sławkowo | | 14 | 280302_2.0026 | 78 | 2 | 3 | 124 |
| 1493 | Sławkowo | | 17 | 280302_2.0026 | 2/1 | 2 | 3 | 120 |
| 1494 | Turza Wielka | | 1 | 280302_2.0027 | 215 | 2 | 3 | 67 |
| 1495 | Turza Wielka | | 1 | 280302_2.0027 | 105/2 | 2 | 3 | 2145 |
| 1496 | Turza Wielka | | 1 | 280302_2.0027 | 105/1 | 2 | 3 | 47 |
| 1497 | Turza Wielka | | 1 | 280302_2.0027 | 105/1 | 2 | 3 | 117 |
| 1498 | Turza Wielka | | 1 | 280302_2.0027 | 105/1 | 2 | 3 | 47 |
| 1499 | Turza Wielka | | 4 | 280302_2.0027 | 129 | 2 | 3 | 231 |
| 1500 | Turza Wielka | | 4 | 280302_2.0027 | 129 | 2 | 3 | 98 |
| 1501 | Turza Wielka | | 6 | 280302_2.0027 | 127/1 | 2 | 3 | 362 |
| 1502 | Turza Wielka | | 6 | 280302_2.0027 | 127/1 | 2 | 3 | 204 |
| 1503 | Turza Wielka | | 6 | 280302_2.0027 | 127/1 | 2 | 3 | 75 |
| 1504 | Turza Wielka | | 6 | 280302_2.0027 | 127/1 | 2 | 3 | 6 |
| 1505 | Turza Wielka | | 6 | 280302_2.0027 | 128 | 2 | 3 | 58 |
| 1506 | Turza Wielka | | 6 | 280302_2.0027 | 128 | 2 | 3 | 46 |
| 1507 | Turza Wielka | | 6 | 280302_2.0027 | 128 | 2 | 3 | 42 |
| 1508 | Turza Wielka | | 7 | 280302_2.0027 | 274 | 2 | 3 | 193 |
| 1509 | Turza Wielka | | 7 | 280302_2.0027 | 274 | 2 | 3 | 140 |
| 1510 | Turza Wielka | | 8 | 280302_2.0027 | 125/1 | 2 | 3 | 171 |

| Lp. | Miejscowość | Ulica | Nr domu | Nr obrębu | Nr działki | Typ płyt*** | Stan płyt** | Ilość płyt a-c w m ² * |
|------|--------------|-------|---------|---------------|------------|-------------|-------------|-----------------------------------|
| 1511 | Turza Wielka | | 9 | 280302_2.0027 | 124 | 2 | 3 | 68 |
| 1512 | Turza Wielka | | 9 | 280302_2.0027 | 124 | 2 | 3 | 58 |
| 1513 | Turza Wielka | | 9 | 280302_2.0027 | 124 | 2 | 3 | 51 |
| 1514 | Turza Wielka | | 11 | 280302_2.0027 | 284/1 | 2 | 3 | 290 |
| 1515 | Turza Wielka | | 11 | 280302_2.0027 | 284/1 | 2 | 3 | 159 |
| 1516 | Turza Wielka | | 11 | 280302_2.0027 | 284/1 | 2 | 3 | 53 |
| 1517 | Turza Wielka | | 11 | 280302_2.0027 | 284/1 | 2 | 3 | 409 |
| 1518 | Turza Wielka | | 12 | 280302_2.0027 | 318/1 | 2 | 3 | 124 |
| 1519 | Turza Wielka | | 13 | 280302_2.0027 | 323 | 2 | 3 | 143 |
| 1520 | Turza Wielka | | 13 | 280302_2.0027 | 323 | 2 | 3 | 29 |
| 1521 | Turza Wielka | | 13 | 280302_2.0027 | 323 | 2 | 3 | 115 |
| 1522 | Turza Wielka | | 13 | 280302_2.0027 | 323 | 2 | 3 | 27 |
| 1523 | Turza Wielka | | 13 | 280302_2.0027 | 323 | 2 | 3 | 30 |
| 1524 | Turza Wielka | | 14 | 280302_2.0027 | 313 | 2 | 3 | 120 |
| 1525 | Turza Wielka | | 15 | 280302_2.0027 | 286/3 | 2 | 3 | 247 |
| 1526 | Turza Wielka | | 15 | 280302_2.0027 | 286/3 | 2 | 3 | 823 |
| 1527 | Turza Wielka | | 15 | 280302_2.0027 | 286/3 | 2 | 3 | 85 |
| 1528 | Turza Wielka | | 15 | 280302_2.0027 | 286/3 | 2 | 3 | 47 |
| 1529 | Turza Wielka | | 15 | 280302_2.0027 | 286/3 | 2 | 3 | 68 |
| 1530 | Turza Wielka | | 16 | 280302_2.0027 | 287 | 2 | 3 | 64 |
| 1531 | Turza Wielka | | 16 | 280302_2.0027 | 287 | 2 | 3 | 113 |
| 1532 | Turza Wielka | | 16 | 280302_2.0027 | 287 | 2 | 3 | 129 |
| 1533 | Turza Wielka | | 16 | 280302_2.0027 | 287 | 2 | 3 | 5 |
| 1534 | Turza Wielka | | 17 | 280302_2.0027 | 289/1 | 2 | 3 | 199 |
| 1535 | Turza Wielka | | 18 | 280302_2.0027 | 288/1 | 2 | 3 | 180 |
| 1536 | Turza Wielka | | 18 | 280302_2.0027 | 288/1 | 2 | 3 | 233 |
| 1537 | Turza Wielka | | 18 | 280302_2.0027 | 288/1 | 2 | 3 | 211 |
| 1538 | Turza Wielka | | 19 | 280302_2.0027 | 308 | 2 | 3 | 47 |
| 1539 | Turza Wielka | | 19 | 280302_2.0027 | 308 | 2 | 3 | 123 |
| 1540 | Turza Wielka | | 20 | 280302_2.0027 | 295/2 | 2 | 3 | 385 |
| 1541 | Turza Wielka | | 20 | 280302_2.0027 | 295/2 | 2 | 3 | 170 |
| 1542 | Turza Wielka | | 20 | 280302_2.0027 | 295/2 | 2 | 3 | 36 |
| 1543 | Turza Wielka | | 20 | 280302_2.0027 | 295/2 | 2 | 3 | 40 |
| 1544 | Turza Wielka | | 20 | 280302_2.0027 | 295/2 | 2 | 3 | 165 |
| 1545 | Turza Wielka | | 20 | 280302_2.0027 | 295/2 | 2 | 3 | 36 |
| 1546 | Turza Wielka | | 20 | 280302_2.0027 | 295/2 | 2 | 3 | 26 |
| 1547 | Turza Wielka | | 21 | 280302_2.0027 | 305 | 2 | 3 | 96 |
| 1548 | Turza Wielka | | 21 | 280302_2.0027 | 305 | 2 | 3 | 137 |
| 1549 | Turza Wielka | | 21 | 280302_2.0027 | 305 | 2 | 3 | 164 |
| 1550 | Turza Wielka | | 22 | 280302_2.0027 | 304/2 | 2 | 3 | 124 |
| 1551 | Turza Wielka | | 22 | 280302_2.0027 | 304/2 | 2 | 3 | 243 |
| 1552 | Turza Wielka | | 23 | 280302_2.0027 | 265/5 | 2 | 3 | 104 |

| Lp. | Miejscowość | Ulica | Nr domu | Nr obrębu | Nr działki | Typ płyt*** | Stan płyt** | Ilość płyt a-c w m ² * |
|------|--------------|-------|---------|---------------|------------|-------------|-------------|-----------------------------------|
| 1553 | Turza Wielka | | 24 | 280302_2.0027 | 192/1 | 2 | 3 | 89 |
| 1554 | Turza Wielka | | 25 | 280302_2.0027 | 194 | 2 | 3 | 133 |
| 1555 | Turza Wielka | | 26 | 280302_2.0027 | 200 | 2 | 3 | 28 |
| 1556 | Turza Wielka | | 28 | 280302_2.0027 | 200 | 2 | 3 | 225 |
| 1557 | Turza Wielka | | 30 | 280302_2.0027 | 205 | 2 | 3 | 227 |
| 1558 | Turza Wielka | | 32 | 280302_2.0027 | 207 | 2 | 3 | 191 |
| 1559 | Turza Wielka | | 32 | 280302_2.0027 | 205 | 2 | 3 | 215 |
| 1560 | Turza Wielka | | 33 | 280302_2.0027 | 208/2 | 2 | 3 | 626 |
| 1561 | Turza Wielka | | 36 | 280302_2.0027 | 189 | 2 | 3 | 445 |
| 1562 | Turza Wielka | | 37 | 280302_2.0027 | 210 | 2 | 3 | 198 |
| 1563 | Turza Wielka | | 37 | 280302_2.0027 | 210 | 2 | 3 | 247 |
| 1564 | Turza Wielka | | 37 | 280302_2.0027 | 210 | 2 | 3 | 170 |
| 1565 | Turza Wielka | | 38 | 280302_2.0027 | 212 | 2 | 3 | 222 |
| 1566 | Turza Wielka | | 38 | 280302_2.0027 | 212 | 2 | 3 | 460 |
| 1567 | Turza Wielka | | 40 | 280302_2.0027 | 214 | 2 | 3 | 238 |
| 1568 | Turza Wielka | | 41 | 280302_2.0027 | 215 | 2 | 3 | 185 |
| 1569 | Turza Wielka | | 43 | 280302_2.0027 | 217/1 | 2 | 3 | 140 |
| 1570 | Turza Wielka | | 43 | 280302_2.0027 | 217/1 | 2 | 3 | 157 |
| 1571 | Turza Wielka | | 43 | 280302_2.0027 | 217/1 | 2 | 3 | 255 |
| 1572 | Turza Wielka | | 48 | 280302_2.0027 | 183 | 2 | 3 | 345 |
| 1573 | Turza Wielka | | 50 | 280302_2.0027 | 180 | 2 | 3 | 105 |
| 1574 | Turza Wielka | | 52 | 280302_2.0027 | 178 | 2 | 3 | 198 |
| 1575 | Turza Wielka | | 52 | 280302_2.0027 | 178 | 2 | 3 | 89 |
| 1576 | Turza Wielka | | 53 | 280302_2.0027 | 219 | 2 | 3 | 416 |
| 1577 | Turza Wielka | | 55 | 280302_2.0027 | 221 | 2 | 3 | 127 |
| 1578 | Turza Wielka | | 55 | 280302_2.0027 | 221 | 2 | 3 | 615 |
| 1579 | Turza Wielka | | 56 | 280302_2.0027 | 222 | 2 | 3 | 328 |
| 1580 | Turza Wielka | | 56 | 280302_2.0027 | 222 | 2 | 3 | 46 |
| 1581 | Turza Wielka | | 60 | 280302_2.0027 | 230/6 | 2 | 3 | 103 |
| 1582 | Turza Wielka | | 61 | 280302_2.0027 | 230/8 | 2 | 3 | 182 |
| 1583 | Turza Wielka | | 63 | 280302_2.0027 | 97 | 2 | 3 | 175 |
| 1584 | Turza Wielka | | 63 | 280302_2.0027 | 97 | 2 | 3 | 6 |
| 1585 | Turza Wielka | | 63 | 280302_2.0027 | 97 | 2 | 3 | 101 |
| 1586 | Turza Wielka | | 64 | 280302_2.0027 | 95 | 2 | 3 | 218 |
| 1587 | Turza Wielka | | 64 | 280302_2.0027 | 230/8 | 2 | 3 | 339 |
| 1588 | Turza Wielka | | 66 | 280302_2.0027 | 171 | 2 | 3 | 232 |
| 1589 | Turza Wielka | | 67 | 280302_2.0027 | 170 | 2 | 3 | 27 |
| 1590 | Turza Wielka | | 69 | 280302_2.0027 | 164 | 2 | 3 | 246 |
| 1591 | Turza Wielka | | 69 | 280302_2.0027 | 164 | 2 | 3 | 287 |
| 1592 | Turza Wielka | | 69 | 280302_2.0027 | 164 | 2 | 3 | 239 |
| 1593 | Turza Wielka | | 69 | 280302_2.0027 | 164 | 2 | 3 | 422 |
| 1594 | Turza Wielka | | 69 | 280302_2.0027 | 164 | 2 | 3 | 216 |

| Lp. | Miejscowość | Ulica | Nr domu | Nr obrębu | Nr działki | Typ płyt*** | Stan płyt** | Ilość płyt a-c w m ² * |
|------|--------------|-------|---------|---------------|------------|-------------|-------------|-----------------------------------|
| 1595 | Turza Wielka | | 69 | 280302_2.0027 | 164 | 2 | 3 | 63 |
| 1596 | Turza Wielka | | 70 | 280302_2.0027 | 163 | 2 | 3 | 236 |
| 1597 | Turza Wielka | | 70 | 280302_2.0027 | 163 | 2 | 3 | 196 |
| 1598 | Turza Wielka | | 71 | 280302_2.0027 | 162 | 2 | 3 | 105 |
| 1599 | Turza Wielka | | 71 | 280302_2.0027 | 162 | 2 | 3 | 42 |
| 1600 | Turza Wielka | | 72 | 280302_2.0027 | 161/1 | 2 | 3 | 255 |
| 1601 | Turza Wielka | | 73 | 280302_2.0027 | 160 | 2 | 3 | 134 |
| 1602 | Turza Wielka | | 73 | 280302_2.0027 | 160 | 2 | 3 | 236 |
| 1603 | Turza Wielka | | 74 | 280302_2.0027 | 159 | 2 | 3 | 146 |
| 1604 | Turza Wielka | | 75 | 280302_2.0027 | 158 | 2 | 3 | 280 |
| 1605 | Turza Wielka | | 75 | 280302_2.0027 | 158 | 2 | 3 | 58 |
| 1606 | Turza Wielka | | 77 | 280302_2.0027 | 154 | 2 | 3 | 320 |
| 1607 | Turza Wielka | | 77 | 280302_2.0027 | 154 | 2 | 3 | 42 |
| 1608 | Turza Wielka | | 78 | 280302_2.0027 | 153/2 | 2 | 3 | 40 |
| 1609 | Turza Wielka | | 79 | 280302_2.0027 | 152 | 2 | 3 | 175 |
| 1610 | Turza Wielka | | 79 | 280302_2.0027 | 152 | 2 | 3 | 49 |
| 1611 | Turza Wielka | | 82 | 280302_2.0027 | 145/4 | 2 | 3 | 52 |
| 1612 | Turza Wielka | | 83 | 280302_2.0027 | 145/8 | 2 | 3 | 2024 |
| 1613 | Turza Wielka | | 83 | 280302_2.0027 | 145/8 | 2 | 3 | 865 |
| 1614 | Turza Wielka | | 83 | 280302_2.0027 | 145/8 | 2 | 3 | 1120 |
| 1615 | Turza Wielka | | 83 | 280302_2.0027 | 145/8 | 2 | 3 | 1042 |
| 1616 | Turza Wielka | | 83 | 280302_2.0027 | 145/8 | 2 | 3 | 1103 |
| 1617 | Turza Wielka | | 89 | 280302_2.0027 | 142 | 2 | 3 | 221 |
| 1618 | Turza Wielka | | 89 | 280302_2.0027 | 142 | 2 | 3 | 156 |
| 1619 | Turza Wielka | | 93 | 280302_2.0027 | 138/2 | 2 | 3 | 270 |
| 1620 | Turza Wielka | | 96 | 280302_2.0027 | 135 | 2 | 3 | 25 |
| 1621 | Turza Wielka | | 97 | 280302_2.0027 | 134 | 2 | 3 | 38 |
| 1622 | Turza Wielka | | 97 | 280302_2.0027 | 31 | 2 | 3 | 170 |
| 1623 | Turza Wielka | | 98 | 280302_2.0027 | 31 | 2 | 3 | 110 |
| 1624 | Turza Wielka | | 98 | 280302_2.0027 | 31 | 2 | 3 | 48 |
| 1625 | Turza Wielka | | 98 | 280302_2.0027 | 31 | 2 | 3 | 33 |
| 1626 | Turza Wielka | | 98 | 280302_2.0027 | 31 | 2 | 3 | 7 |
| 1627 | Turza Wielka | | 99 | 280302_2.0027 | 31 | 2 | 3 | 80 |
| 1628 | Turza Wielka | | 99 | 280302_2.0027 | 31 | 2 | 3 | 47 |
| 1629 | Turza Wielka | | 101 | 280302_2.0027 | 31 | 2 | 3 | 236 |
| 1630 | Turza Wielka | | 18a | 280302_2.0027 | 294 | 2 | 3 | 54 |
| 1631 | Turza Wielka | | 18a | 280302_2.0027 | 288/1 | 2 | 3 | 27 |
| 1632 | Turza Wielka | | 24a | 280302_2.0027 | 192/1 | 2 | 3 | 201 |
| 1633 | Turza Wielka | | 79b | 280302_2.0027 | 156 | 2 | 3 | 327 |
| 1634 | Uzdowo | | 1 | 280302_2.0028 | 24 | 2 | 3 | 315 |
| 1635 | Uzdowo | | 2 | 280302_2.0028 | 270 | 2 | 3 | 28 |
| 1636 | Uzdowo | | 2 | 280302_2.0028 | 270 | 2 | 3 | 85 |

| Lp. | Miejscowość | Ulica | Nr domu | Nr obrębu | Nr działki | Typ płyt*** | Stan płyt** | Ilość płyt a-c w m ² * |
|------|-------------|-------|---------|---------------|------------|-------------|-------------|-----------------------------------|
| 1637 | Uzdowo | | 2 | 280302_2.0028 | 270 | 2 | 3 | 178 |
| 1638 | Uzdowo | | 2 | 280302_2.0028 | 270 | 2 | 3 | 46 |
| 1639 | Uzdowo | | 3 | 280302_2.0028 | 271 | 2 | 3 | 304 |
| 1640 | Uzdowo | | 3 | 280302_2.0028 | 271 | 2 | 3 | 242 |
| 1641 | Uzdowo | | 3 | 280302_2.0028 | 271 | 2 | 3 | 27 |
| 1642 | Uzdowo | | 4 | 280302_2.0028 | 272/1 | 2 | 3 | 296 |
| 1643 | Uzdowo | | 5 | 280302_2.0028 | 273 | 2 | 3 | 195 |
| 1644 | Uzdowo | | 5 | 280302_2.0028 | 273 | 2 | 3 | 119 |
| 1645 | Uzdowo | | 5 | 280302_2.0028 | 273 | 2 | 3 | 92 |
| 1646 | Uzdowo | | 5 | 280302_2.0028 | 273 | 2 | 3 | 281 |
| 1647 | Uzdowo | | 5 | 280302_2.0028 | 273 | 2 | 3 | 36 |
| 1648 | Uzdowo | | 21 | 280302_2.0028 | 359/2 | 2 | 3 | 413 |
| 1649 | Uzdowo | | 22 | 280302_2.0028 | 360/4 | 2 | 3 | 197 |
| 1650 | Uzdowo | | 22 | 280302_2.0028 | 360/4 | 2 | 3 | 154 |
| 1651 | Uzdowo | | 22 | 280302_2.0028 | 360/4 | 2 | 3 | 22 |
| 1652 | Uzdowo | | 23 | 280302_2.0028 | 361/9 | 2 | 3 | 42 |
| 1653 | Uzdowo | | 24 | 280302_2.0028 | 366 | 2 | 3 | 171 |
| 1654 | Uzdowo | | 26 | 280302_2.0028 | 369 | 2 | 3 | 185 |
| 1655 | Uzdowo | | 27 | 280302_2.0028 | 370 | 2 | 3 | 167 |
| 1656 | Uzdowo | | 27 | 280302_2.0028 | 370 | 2 | 3 | 233 |
| 1657 | Uzdowo | | 29 | 280302_2.0028 | 372 | 2 | 3 | 257 |
| 1658 | Uzdowo | | 30 | 280302_2.0028 | 373 | 2 | 3 | 330 |
| 1659 | Uzdowo | | 30 | 280302_2.0028 | 373 | 2 | 3 | 272 |
| 1660 | Uzdowo | | 30 | 280302_2.0028 | 373 | 2 | 3 | 49 |
| 1661 | Uzdowo | | 33 | 280302_2.0028 | 379 | 2 | 3 | 571 |
| 1662 | Uzdowo | | 35 | 280302_2.0028 | 382 | 2 | 3 | 61 |
| 1663 | Uzdowo | | 35 | 280302_2.0028 | 382 | 2 | 3 | 127 |
| 1664 | Uzdowo | | 35 | 280302_2.0028 | 382 | 2 | 3 | 4 |
| 1665 | Uzdowo | | 36 | 280302_2.0028 | 385 | 2 | 3 | 745 |
| 1666 | Uzdowo | | 36 | 280302_2.0028 | 189 | 2 | 3 | 250 |
| 1667 | Uzdowo | | 37 | 280302_2.0028 | 253 | 1 | 3 | 212 |
| 1668 | Uzdowo | | 40 | 280302_2.0028 | 248 | 2 | 3 | 291 |
| 1669 | Uzdowo | | 40 | 280302_2.0028 | 248 | 2 | 3 | 156 |
| 1670 | Uzdowo | | 40 | 280302_2.0028 | 248 | 2 | 3 | 174 |
| 1671 | Uzdowo | | 40 | 280302_2.0028 | 248 | 2 | 3 | 98 |
| 1672 | Uzdowo | | 40 | 280302_2.0028 | 248 | 2 | 3 | 17 |
| 1673 | Uzdowo | | 41 | 280302_2.0028 | 247 | 2 | 3 | 192 |
| 1674 | Uzdowo | | 41 | 280302_2.0028 | 247 | 2 | 3 | 600 |
| 1675 | Uzdowo | | 41 | 280302_2.0028 | 247 | 2 | 3 | 86 |
| 1676 | Uzdowo | | 41 | 280302_2.0028 | 247 | 2 | 3 | 38 |
| 1677 | Uzdowo | | 42 | 280302_2.0028 | 246 | 2 | 3 | 129 |
| 1678 | Uzdowo | | 42 | 280302_2.0028 | 246 | 2 | 3 | 270 |

| Lp. | Miejscowość | Ulica | Nr domu | Nr obrębu | Nr działki | Typ płyt*** | Stan płyt** | Ilość płyt a-c w m ² * |
|------|-------------|-------|---------|---------------|------------|-------------|-------------|-----------------------------------|
| 1679 | Uzdowo | | 44 | 280302_2.0028 | 243/1 | 2 | 3 | 293 |
| 1680 | Uzdowo | | 44 | 280302_2.0028 | 243/2 | 2 | 3 | 41 |
| 1681 | Uzdowo | | 44 | 280302_2.0028 | 242 | 2 | 3 | 72 |
| 1682 | Uzdowo | | 45 | 280302_2.0028 | 241/1 | 2 | 3 | 7 |
| 1683 | Uzdowo | | 47 | 280302_2.0028 | 239 | 2 | 3 | 95 |
| 1684 | Uzdowo | | 50 | 280302_2.0028 | 234 | 2 | 3 | 211 |
| 1685 | Uzdowo | | 50 | 280302_2.0028 | 234 | 2 | 3 | 491 |
| 1686 | Uzdowo | | 56 | 280302_2.0028 | 229 | 1 | 3 | 158 |
| 1687 | Uzdowo | | 62 | 280302_2.0028 | 219 | 2 | 3 | 124 |
| 1688 | Uzdowo | | 62 | 280302_2.0028 | 219 | 2 | 3 | 7 |
| 1689 | Uzdowo | | 62 | 280302_2.0028 | 219 | 2 | 3 | 6 |
| 1690 | Uzdowo | | 62 | 280302_2.0028 | 219 | 2 | 3 | 5 |
| 1691 | Uzdowo | | 66 | 280302_2.0028 | 212 | 2 | 3 | 122 |
| 1692 | Uzdowo | | 66 | 280302_2.0028 | 212 | 2 | 3 | 98 |
| 1693 | Uzdowo | | 68 | 280302_2.0028 | 208 | 2 | 3 | 35 |
| 1694 | Uzdowo | | 68 | 280302_2.0028 | 207 | 2 | 3 | 81 |
| 1695 | Uzdowo | | 68 | 280302_2.0028 | 206 | 2 | 3 | 190 |
| 1696 | Uzdowo | | 69 | 280302_2.0028 | 206 | 2 | 3 | 82 |
| 1697 | Uzdowo | | 85 | 280302_2.0028 | 364 | 2 | 3 | 337 |
| 1698 | Uzdowo | | 86 | 280302_2.0028 | 159/1 | 2 | 3 | 238 |
| 1699 | Uzdowo | | 86 | 280302_2.0028 | 159/1 | 2 | 3 | 238 |
| 1700 | Uzdowo | | 89 | 280302_2.0028 | 185/2 | 2 | 3 | 62 |
| 1701 | Uzdowo | | 93 | 280302_2.0028 | 318 | 2 | 3 | 100 |
| 1702 | Uzdowo | | 95 | 280302_2.0028 | 314 | 2 | 3 | 76 |
| 1703 | Uzdowo | | 96 | 280302_2.0028 | 312 | 2 | 3 | 107 |
| 1704 | Uzdowo | | 101 | 280302_2.0028 | 307 | 2 | 3 | 175 |
| 1705 | Uzdowo | | 102 | 280302_2.0028 | 306 | 2 | 3 | 104 |
| 1706 | Uzdowo | | 106 | 280302_2.0028 | 302 | 2 | 3 | 199 |
| 1707 | Uzdowo | | 107 | 280302_2.0028 | 301 | 2 | 3 | 153 |
| 1708 | Uzdowo | | 108 | 280302_2.0028 | 300 | 2 | 3 | 105 |
| 1709 | Uzdowo | | 109 | 280302_2.0028 | 299 | 2 | 3 | 201 |
| 1710 | Uzdowo | | 110 | 280302_2.0028 | 298 | 2 | 3 | 178 |
| 1711 | Uzdowo | | 111 | 280302_2.0028 | 297 | 2 | 3 | 201 |
| 1712 | Uzdowo | | 112 | 280302_2.0028 | 296 | 2 | 3 | 212 |
| 1713 | Uzdowo | | 113 | 280302_2.0028 | 295 | 2 | 3 | 198 |
| 1714 | Uzdowo | | 116 | 280302_2.0028 | 292 | 2 | 3 | 129 |
| 1715 | Uzdowo | | 117 | 280302_2.0028 | 291 | 2 | 3 | 290 |
| 1716 | Uzdowo | | 117 | 280302_2.0028 | 291 | 2 | 3 | 102 |
| 1717 | Uzdowo | | 118 | 280302_2.0028 | 320 | 2 | 3 | 349 |
| 1718 | Uzdowo | | 119 | 280302_2.0028 | 321 | 2 | 3 | 190 |
| 1719 | Uzdowo | | 119 | 280302_2.0028 | 321 | 2 | 3 | 93 |
| 1720 | Uzdowo | | 120 | 280302_2.0028 | 322 | 2 | 3 | 180 |

| Lp. | Miejscowość | Ulica | Nr domu | Nr obrębu | Nr działki | Typ płyt*** | Stan płyt** | Ilość płyt a-c w m ² * |
|------|-------------|-------|---------|---------------|------------|-------------|-------------|-----------------------------------|
| 1721 | Uzdowo | | 122 | 280302_2.0028 | 324 | 2 | 3 | 238 |
| 1722 | Uzdowo | | 124 | 280302_2.0028 | 326 | 2 | 3 | 168 |
| 1723 | Uzdowo | | 125 | 280302_2.0028 | 327 | 2 | 3 | 223 |
| 1724 | Uzdowo | | 126 | 280302_2.0028 | 328 | 2 | 3 | 257 |
| 1725 | Uzdowo | | 126 | 280302_2.0028 | 329 | 2 | 3 | 216 |
| 1726 | Uzdowo | | 128 | 280302_2.0028 | 329 | 2 | 3 | 112 |
| 1727 | Uzdowo | | 130 | 280302_2.0028 | 332 | 2 | 3 | 163 |
| 1728 | Uzdowo | | 131 | 280302_2.0028 | 333 | 2 | 3 | 129 |
| 1729 | Uzdowo | | 135 | 280302_2.0028 | 337 | 2 | 3 | 153 |
| 1730 | Uzdowo | | 138 | 280302_2.0028 | 340 | 2 | 3 | 98 |
| 1731 | Uzdowo | | 23a | 280302_2.0028 | 361/11 | 2 | 3 | 88 |
| 1732 | Uzdowo | | 25b | 280302_2.0028 | 368/2 | 2 | 3 | 52 |
| 1733 | Wilamowo | | 2 | 280302_2.0031 | 38/2 | 2 | 3 | 98 |
| 1734 | Wilamowo | | 3 | 280302_2.0031 | 29/6 | 2 | 3 | 281 |
| 1735 | Wilamowo | | 3 | 280302_2.0031 | 29/6 | 2 | 3 | 21 |
| 1736 | Wilamowo | | 4 | 280302_2.0031 | 34 | 2 | 3 | 39 |
| 1737 | Wilamowo | | 4 | 280302_2.0031 | 34 | 2 | 3 | 76 |
| 1738 | Wilamowo | | 5 | 280302_2.0031 | 36/3 | 2 | 3 | 91 |
| 1739 | Wysoka | | 3 | 280302_2.0029 | 119/2 | 2 | 3 | 269 |
| 1740 | Wysoka | | 3 | 280302_2.0029 | 119/2 | 2 | 3 | 325 |
| 1741 | Wysoka | | 3 | 280302_2.0029 | 119/2 | 2 | 3 | 434 |
| 1742 | Wysoka | | 3 | 280302_2.0029 | 119/2 | 2 | 3 | 164 |
| 1743 | Wysoka | | 4 | 280302_2.0029 | 123/1 | 2 | 3 | 379 |
| 1744 | Wysoka | | 6 | 280302_2.0029 | 121/4 | 2 | 3 | 222 |
| 1745 | Wysoka | | 6 | 280302_2.0029 | 120/2 | 2 | 3 | 297 |
| 1746 | Wysoka | | 6 | 280302_2.0029 | 121/1 | 2 | 3 | 564 |
| 1747 | Wysoka | | 6 | 280302_2.0029 | 121/1 | 2 | 3 | 45 |
| 1748 | Wysoka | | 8 | 280302_2.0029 | 109/1 | 2 | 3 | 212 |
| 1749 | Wysoka | | 8 | 280302_2.0029 | 109/1 | 2 | 3 | 750 |
| 1750 | Wysoka | | 8 | 280302_2.0029 | 109/1 | 2 | 3 | 322 |
| 1751 | Wysoka | | 8 | 280302_2.0029 | 109/1 | 2 | 3 | 236 |
| 1752 | Wysoka | | 8 | 280302_2.0029 | 109/1 | 2 | 3 | 44 |
| 1753 | Wysoka | | 10 | 280302_2.0029 | 122/6 | 2 | 3 | 158 |
| 1754 | Wysoka | | 10 | 280302_2.0029 | 122/6 | 2 | 3 | 185 |
| 1755 | Wysoka | | 11 | 280302_2.0029 | 128 | 2 | 3 | 161 |
| 1756 | Wysoka | | 11 | 280302_2.0029 | 128 | 2 | 3 | 228 |
| 1757 | Wysoka | | 11 | 280302_2.0029 | 128 | 2 | 3 | 74 |
| 1758 | Wysoka | | 12 | 280302_2.0029 | 131/1 | 2 | 3 | 10 |
| 1759 | Wysoka | | 13 | 280302_2.0029 | 125 | 2 | 3 | 212 |
| 1760 | Wysoka | | 13 | 280302_2.0029 | 125 | 2 | 3 | 56 |
| 1761 | Wysoka | | 13 | 280302_2.0029 | 125 | 2 | 3 | 49 |
| 1762 | Wysoka | | 15 | 280302_2.0029 | 131/4 | 2 | 3 | 157 |

| Lp. | Miejscowość | Ulica | Nr domu | Nr obrębu | Nr działki | Typ płyt*** | Stan płyt** | Ilość płyt a-c w m ² * |
|------|-------------|-------|---------|---------------|------------|-------------|-------------|-----------------------------------|
| 1763 | Wysoka | | 15 | 280302_2.0029 | 131/4 | 2 | 3 | 307 |
| 1764 | Wysoka | | 16 | 280302_2.0029 | 135 | 2 | 3 | 178 |
| 1765 | Wysoka | | 16 | 280302_2.0029 | 135 | 2 | 3 | 93 |
| 1766 | Wysoka | | 17 | 280302_2.0029 | 136 | 2 | 3 | 133 |
| 1767 | Wysoka | | 22 | 280302_2.0029 | 104 | 2 | 3 | 98 |
| 1768 | Wysoka | | 24 | 280302_2.0029 | 141 | 2 | 3 | 107 |
| 1769 | Wysoka | | 24 | 280302_2.0029 | 142/6 | 2 | 3 | 56 |
| 1770 | Wysoka | | 24 | 280302_2.0029 | 142/6 | 2 | 3 | 35 |
| 1771 | Wysoka | | 26 | 280302_2.0029 | 144 | 2 | 3 | 836 |
| 1772 | Wysoka | | 26 | 280302_2.0029 | 148 | 2 | 3 | 223 |
| 1773 | Wysoka | | 26 | 280302_2.0029 | 148 | 1 | 3 | 195 |
| 1774 | Wysoka | | 27 | 280302_2.0029 | 145 | 1 | 3 | 151 |
| 1775 | Wysoka | | 33 | 280302_2.0029 | 152 | 2 | 3 | 246 |
| 1776 | Wysoka | | 33 | 280302_2.0029 | 152 | 2 | 3 | 90 |
| 1777 | Wysoka | | 33 | 280302_2.0029 | 152 | 2 | 3 | 105 |
| 1778 | Wysoka | | 34 | 280302_2.0029 | 155/1 | 2 | 3 | 447 |
| 1779 | Wysoka | | 36 | 280302_2.0029 | 158 | 2 | 3 | 243 |
| 1780 | Wysoka | | 36 | 280302_2.0029 | 158 | 2 | 3 | 106 |
| 1781 | Wysoka | | 36 | 280302_2.0029 | 158 | 2 | 3 | 34 |
| 1782 | Wysoka | | 37 | 280302_2.0029 | 160 | 2 | 3 | 66 |
| 1783 | Wysoka | | 37 | 280302_2.0029 | 160 | 2 | 3 | 24 |
| 1784 | Wysoka | | 38 | 280302_2.0029 | 161/2 | 2 | 3 | 137 |
| 1785 | Wysoka | | 38 | 280302_2.0029 | 161/2 | 2 | 3 | 113 |
| 1786 | Wysoka | | 39 | 280302_2.0029 | 58 | 2 | 3 | 437 |
| 1787 | Wysoka | | 39 | 280302_2.0029 | 58 | 2 | 3 | 264 |
| 1788 | Wysoka | | 39 | 280302_2.0029 | 58 | 2 | 3 | 509 |
| 1789 | Wysoka | | 39 | 280302_2.0029 | 58 | 2 | 3 | 69 |
| 1790 | Wysoka | | 39 | 280302_2.0029 | 58 | 2 | 3 | 26 |
| 1791 | Wysoka | | 40 | 280302_2.0029 | 59/1 | 2 | 3 | 242 |
| 1792 | Wysoka | | 40 | 280302_2.0029 | 59/1 | 2 | 3 | 72 |
| 1793 | Wysoka | | 40 | 280302_2.0029 | 59/1 | 2 | 3 | 95 |
| 1794 | Wysoka | | 42 | 280302_2.0029 | 61/1 | 2 | 3 | 409 |
| 1795 | Wysoka | | 42 | 280302_2.0029 | 61/1 | 1 | 3 | 222 |
| 1796 | Wysoka | | 42 | 280302_2.0029 | 61/1 | 2 | 3 | 52 |
| 1797 | Wysoka | | 42 | 280302_2.0029 | 61/1 | 2 | 3 | 23 |
| 1798 | Wysoka | | 42 | 280302_2.0029 | 61/1 | 2 | 3 | 144 |
| 1799 | Wysoka | | 42 | 280302_2.0029 | 61/1 | 1 | 3 | 153 |
| 1800 | Wysoka | | 43 | 280302_2.0029 | 78/6 | 2 | 3 | 148 |
| 1801 | Wysoka | | 43 | 280302_2.0029 | 78/6 | 2 | 3 | 184 |
| 1802 | Wysoka | | 43 | 280302_2.0029 | 78/6 | 2 | 3 | 93 |
| 1803 | Wysoka | | 44 | 280302_2.0029 | 90/1 | 2 | 3 | 392 |
| 1804 | Wysoka | | 44 | 280302_2.0029 | 90/1 | 2 | 3 | 89 |

| Lp. | Miejscowość | Ulica | Nr domu | Nr obrębu | Nr działki | Typ płyt*** | Stan płyt** | Ilość płyt a-c w m ² * |
|------|-------------|-------|---------|---------------|------------|-------------|-------------|-----------------------------------|
| 1805 | Wysoka | | 45 | 280302_2.0029 | 175 | 2 | 3 | 160 |
| 1806 | Wysoka | | 45 | 280302_2.0029 | 175 | 2 | 3 | 89 |
| 1807 | Wysoka | | 47 | 280302_2.0029 | 200/9 | 2 | 3 | 380 |
| 1808 | Wysoka | | 47 | 280302_2.0029 | 200/9 | 2 | 3 | 69 |
| 1809 | Wysoka | | 47 | 280302_2.0029 | 201/1 | 2 | 3 | 126 |
| 1810 | Wysoka | | 50 | 280302_2.0029 | 203/1 | 2 | 3 | 102 |
| 1811 | Wysoka | | 51 | 280302_2.0029 | 204/1 | 2 | 3 | 165 |
| 1812 | Wysoka | | 51 | 280302_2.0029 | 204/1 | 2 | 3 | 119 |
| 1813 | Wysoka | | 52 | 280302_2.0029 | 205/1 | 2 | 3 | 181 |
| 1814 | Wysoka | | 52 | 280302_2.0029 | 205/1 | 2 | 3 | 153 |
| 1815 | Wysoka | | 54 | 280302_2.0029 | 211 | 2 | 3 | 352 |
| 1816 | Wysoka | | 54 | 280302_2.0029 | 211 | 2 | 3 | 17 |
| 1817 | Wysoka | | 55 | 280302_2.0029 | 212 | 2 | 3 | 204 |
| 1818 | Wysoka | | 55 | 280302_2.0029 | 212 | 2 | 3 | 464 |
| 1819 | Wysoka | | 55 | 280302_2.0029 | 212 | 2 | 3 | 38 |
| 1820 | Wysoka | | 56 | 280302_2.0029 | 213/2 | 2 | 3 | 288 |
| 1821 | Wysoka | | 57 | 280302_2.0029 | 214 | 2 | 3 | 41 |
| 1822 | Wysoka | | 58 | 280302_2.0029 | 215 | 2 | 3 | 99 |
| 1823 | Wysoka | | 58 | 280302_2.0029 | 215 | 2 | 3 | 39 |
| 1824 | Wysoka | | 58 | 280302_2.0029 | 215 | 2 | 3 | 10 |
| 1825 | Wysoka | | 59 | 280302_2.0029 | 234/1 | 2 | 3 | 291 |
| 1826 | Wysoka | | 60 | 280302_2.0029 | 235 | 2 | 3 | 188 |
| 1827 | Wysoka | | 60 | 280302_2.0029 | 235 | 2 | 3 | 293 |
| 1828 | Wysoka | | 60 | 280302_2.0029 | 235 | 2 | 3 | 188 |
| 1829 | Wysoka | | 60 | 280302_2.0029 | 235 | 2 | 3 | 173 |
| 1830 | Wysoka | | 60 | 280302_2.0029 | 235 | 2 | 3 | 64 |
| 1831 | Wysoka | | 61 | 280302_2.0029 | 236 | 2 | 3 | 177 |
| 1832 | Wysoka | | 66 | 280302_2.0029 | 245/1 | 2 | 3 | 130 |
| 1833 | Wysoka | | 67 | 280302_2.0029 | 246/1 | 2 | 3 | 214 |
| 1834 | Wysoka | | 67 | 280302_2.0029 | 246/1 | 2 | 3 | 201 |
| 1835 | Wysoka | | 68 | 280302_2.0029 | 247 | 2 | 3 | 552 |
| 1836 | Wysoka | | 68 | 280302_2.0029 | 247 | 2 | 3 | 221 |
| 1837 | Wysoka | | 70 | 280302_2.0029 | 249 | 2 | 3 | 279 |
| 1838 | Wysoka | | 71 | 280302_2.0029 | 250/1 | 2 | 3 | 684 |
| 1839 | Wysoka | | 72 | 280302_2.0029 | 251/3 | 2 | 3 | 771 |
| 1840 | Wysoka | | 72 | 280302_2.0029 | 251/3 | 2 | 3 | 38 |
| 1841 | Wysoka | | 72 | 280302_2.0029 | 251/1 | 2 | 3 | 208 |
| 1842 | Wysoka | | 74 | 280302_2.0029 | 263/2 | 1 | 3 | 205 |
| 1843 | Wysoka | | 76 | 280302_2.0029 | 50/3 | 2 | 3 | 279 |
| 1844 | Wysoka | | 76 | 280302_2.0029 | 50/3 | 2 | 3 | 117 |
| 1845 | Wysoka | | 76 | 280302_2.0029 | 50/3 | 2 | 3 | 298 |
| 1846 | Wysoka | | 76 | 280302_2.0029 | 50/3 | 2 | 3 | 206 |

| Lp. | Miejscowość | Ulica | Nr domu | Nr obrębu | Nr działki | Typ płyt*** | Stan płyt** | Ilość płyt a-c w m ² * |
|------|-------------|-------|---------|---------------|------------|-------------|-------------|-----------------------------------|
| 1847 | Wysoka | | 76 | 280302_2.0029 | 50/3 | 2 | 3 | 38 |
| 1848 | Wysoka | | 76 | 280302_2.0029 | 50/3 | 2 | 3 | 40 |
| 1849 | Wysoka | | 76 | 280302_2.0029 | 50/3 | 2 | 3 | 15 |
| 1850 | Wysoka | | 77 | 280302_2.0029 | 95 | 2 | 3 | 303 |
| 1851 | Wysoka | | 77 | 280302_2.0029 | 95 | 2 | 3 | 214 |
| 1852 | Wysoka | | 77 | 280302_2.0029 | 95 | 1 | 3 | 191 |
| 1853 | Wysoka | | 77 | 280302_2.0029 | 95 | 2 | 3 | 35 |
| 1854 | Wysoka | | 81 | 280302_2.0029 | 30 | 2 | 3 | 190 |
| 1855 | Wysoka | | 81 | 280302_2.0029 | 30 | 2 | 3 | 135 |
| 1856 | Wysoka | | 81 | 280302_2.0029 | 30 | 1 | 3 | 199 |
| 1857 | Wysoka | | 81 | 280302_2.0029 | 30 | 2 | 3 | 23 |
| 1858 | Wysoka | | 81 | 280302_2.0029 | 30 | 2 | 3 | 35 |
| 1859 | Wysoka | | 82 | 280302_2.0029 | 2 | 1 | 3 | 243 |
| 1860 | Wysoka | | 82 | 280302_2.0029 | 2 | 2 | 3 | 112 |
| 1861 | Wysoka | | 83 | 280302_2.0029 | 3 | 1 | 3 | 212 |
| 1862 | Wysoka | | 84 | 280302_2.0029 | 33/1 | 2 | 3 | 180 |
| 1863 | Wysoka | | 84 | 280302_2.0029 | 33/1 | 2 | 3 | 351 |
| 1864 | Wysoka | | 84 | 280302_2.0029 | 33/1 | 2 | 3 | 123 |
| 1865 | Wysoka | | 84 | 280302_2.0029 | 33/1 | 2 | 3 | 314 |
| 1866 | Wysoka | | 10a | 280302_2.0029 | 124/2 | 2 | 3 | 62 |
| 1867 | Wysoka | | 10a | 280302_2.0029 | 124/2 | 2 | 3 | 17 |
| 1868 | Zakrzewo | | 1 | 280302_2.0030 | 93/1 | 2 | 3 | 165 |
| 1869 | Zakrzewo | | 2 | 280302_2.0030 | 92 | 2 | 3 | 124 |
| 1870 | Zakrzewo | | 3 | 280302_2.0030 | 91/2 | 2 | 3 | 301 |
| 1871 | Zakrzewo | | 4 | 280302_2.0030 | 88 | 2 | 3 | 296 |
| 1872 | Zakrzewo | | 5 | 280302_2.0030 | 125 | 2 | 3 | 92 |
| 1873 | Zakrzewo | | 5 | 280302_2.0030 | 87/1 | 2 | 3 | 284 |
| 1874 | Zakrzewo | | 6 | 280302_2.0030 | 85 | 2 | 3 | 138 |
| 1875 | Zakrzewo | | 10 | 280302_2.0030 | 79 | 2 | 3 | 34 |
| 1876 | Zakrzewo | | 10 | 280302_2.0030 | 81/1 | 2 | 3 | 43 |
| 1877 | Zakrzewo | | 16 | 280302_2.0030 | 72 | 2 | 3 | 188 |
| 1878 | Zakrzewo | | 17 | 280302_2.0030 | 71 | 2 | 3 | 151 |
| 1879 | Zakrzewo | | 17 | 280302_2.0030 | 71 | 2 | 3 | 273 |
| 1880 | Zakrzewo | | 19 | 280302_2.0030 | 68 | 2 | 3 | 22 |
| 1881 | Zakrzewo | | 22 | 280302_2.0030 | 65 | 2 | 3 | 16 |
| 1882 | Zakrzewo | | 23 | 280302_2.0030 | 64 | 2 | 3 | 273 |
| 1883 | Zakrzewo | | 23 | 280302_2.0030 | 64 | 2 | 3 | 61 |
| 1884 | Zakrzewo | | 23 | 280302_2.0030 | 64 | 2 | 3 | 53 |
| 1885 | Zakrzewo | | 24 | 280302_2.0030 | 62 | 2 | 3 | 122 |
| 1886 | Zakrzewo | | 24 | 280302_2.0030 | 62 | 2 | 3 | 300 |
| 1887 | Zakrzewo | | 24 | 280302_2.0030 | 62 | 2 | 3 | 23 |
| 1888 | Zakrzewo | | 24 | 280302_2.0030 | 61 | 2 | 3 | 11 |

| Lp. | Miejscowość | Ulica | Nr domu | Nr obrębu | Nr działki | Typ płyt*** | Stan płyt** | Ilość płyt a-c w m ² * |
|------|-------------|-------|---------|---------------|------------|-------------|-------------|-----------------------------------|
| 1889 | Zakrzewo | | 26 | 280302_2.0030 | 135/2 | 2 | 3 | 168 |
| 1890 | Zakrzewo | | 26 | 280302_2.0030 | 135/2 | 2 | 3 | 167 |
| 1891 | Zakrzewo | | 26 | 280302_2.0030 | 135/2 | 2 | 3 | 50 |
| 1892 | Zakrzewo | | 26 | 280302_2.0030 | 135/2 | 2 | 3 | 21 |
| 1893 | Zakrzewo | | 27 | 280302_2.0030 | 134 | 2 | 3 | 192 |
| 1894 | Zakrzewo | | 27 | 280302_2.0030 | 134 | 2 | 3 | 77 |
| 1895 | Zakrzewo | | 27 | 280302_2.0030 | 134 | 2 | 3 | 81 |
| 1896 | Zakrzewo | | 28 | 280302_2.0030 | 130 | 2 | 3 | 75 |
| 1897 | Zakrzewo | | 28 | 280302_2.0030 | 130 | 2 | 3 | 4 |
| 1898 | Zakrzewo | | 29 | 280302_2.0030 | 132/1 | 2 | 3 | 231 |
| 1899 | Zakrzewo | | 29 | 280302_2.0030 | 128 | 2 | 3 | 373 |
| 1900 | Zakrzewo | | 29 | 280302_2.0030 | 127 | 2 | 3 | 300 |
| 1901 | Zakrzewo | | 29 | 280302_2.0030 | 128 | 2 | 3 | 161 |
| 1902 | Zakrzewo | | 29 | 280302_2.0030 | 128 | 2 | 3 | 71 |
| 1903 | Zakrzewo | | 30 | 280302_2.0030 | 127 | 2 | 3 | 192 |
| 1904 | Zakrzewo | | 30 | 280302_2.0030 | 127 | 2 | 3 | 47 |
| 1905 | Zakrzewo | | 31 | 280302_2.0030 | 126 | 2 | 3 | 178 |
| 1906 | Zakrzewo | | 31 | 280302_2.0030 | 125 | 2 | 3 | 192 |
| 1907 | Zakrzewo | | 33 | 280302_2.0030 | 123/6 | 2 | 3 | 256 |
| 1908 | Zakrzewo | | 34 | 280302_2.0030 | 121/1 | 2 | 3 | 161 |
| 1909 | Zakrzewo | | 35 | 280302_2.0030 | 120/2 | 2 | 3 | 245 |
| 1910 | Zakrzewo | | 39 | 280302_2.0030 | 115/2 | 2 | 3 | 88 |
| 1911 | Zakrzewo | | 39 | 280302_2.0030 | 115/2 | 2 | 3 | 7 |
| 1912 | Zakrzewo | | 39 | 280302_2.0030 | 115/2 | 2 | 3 | 8 |
| 1913 | Zakrzewo | | 41 | 280302_2.0030 | 114/2 | 2 | 3 | 129 |
| 1914 | Zakrzewo | | 42 | 280302_2.0030 | 113 | 2 | 3 | 218 |
| 1915 | Zakrzewo | | 43 | 280302_2.0030 | 112/1 | 2 | 3 | 137 |
| 1916 | Zakrzewo | | 43 | 280302_2.0030 | 112/1 | 2 | 3 | 43 |
| 1917 | Zakrzewo | | 43 | 280302_2.0030 | 112/1 | 2 | 3 | 54 |
| 1918 | Zakrzewo | | 44 | 280302_2.0030 | 205/1 | 2 | 3 | 249 |
| 1919 | Zakrzewo | | 46 | 280302_2.0030 | 204/2 | 2 | 3 | 173 |
| 1920 | Zakrzewo | | 46 | 280302_2.0030 | 207/2 | 2 | 3 | 1095 |
| 1921 | Zakrzewo | | 46 | 280302_2.0030 | 207/2 | 2 | 3 | 1185 |
| 1922 | Zakrzewo | | 46 | 280302_2.0030 | 207/2 | 2 | 3 | 601 |
| 1923 | Zakrzewo | | 46 | 280302_2.0030 | 207/2 | 2 | 3 | 612 |
| 1924 | Zakrzewo | | 46 | 280302_2.0030 | 207/2 | 2 | 3 | 583 |
| 1925 | Zakrzewo | | 46 | 280302_2.0030 | 207/2 | 2 | 3 | 580 |
| 1926 | Zakrzewo | | 47 | 280302_2.0030 | 163/3 | 2 | 3 | 421 |
| 1927 | Zakrzewo | | 47 | 280302_2.0030 | 163/15 | 2 | 3 | 223 |
| 1928 | Zakrzewo | | 48 | 280302_2.0030 | 162 | 2 | 3 | 141 |
| 1929 | Zakrzewo | | 48 | 280302_2.0030 | 162 | 2 | 3 | 157 |
| 1930 | Zakrzewo | | 49 | 280302_2.0030 | 154/2 | 2 | 3 | 87 |

| Lp. | Miejscowość | Ulica | Nr domu | Nr obrębu | Nr działki | Typ płyt*** | Stan płyt** | Ilość płyt a-c w m ² * |
|------|-------------|-------|---------|---------------|------------|-------------|-------------|-----------------------------------|
| 1931 | Zakrzewo | | 49 | 280302_2.0030 | 154/2 | 2 | 3 | 325 |
| 1932 | Zakrzewo | | 49 | 280302_2.0030 | 154/2 | 2 | 3 | 191 |
| 1933 | Zakrzewo | | 50 | 280302_2.0030 | 151/1 | 2 | 3 | 123 |
| 1934 | Zakrzewo | | 47a | 280302_2.0030 | 163/4 | 2 | 3 | 284 |
| 1935 | Zakrzewo | | 47b | 280302_2.0030 | 163/5 | 2 | 3 | 291 |

Objaśnienia:

- * Płyta a-c – płyta azbestowo-cementowa
- ** Poglądowy stopień pilności – oceniony w trakcie inwentaryzacji przez pracowników terenowych wg następującej skali:
 1 - wymiana lub naprawa wymagana bezzwłocznie
 2 - ponowna ocena wymagana w czasie do 1 roku
 3 - ponowna ocena w terminie do 5 lat
- *** 1 – W01 – płyta azbestowo-cementowa płaska
 2 – W02 – płyta azbestowo-cementowa falista

Załącznik nr 6 Składowiska przyjmujące odpady zawierające azbest

