

**UCHWAŁA Nr L/388/22
RADY GMINY DZIAŁDOWO**

z dnia 18 lutego 2022 r.

w sprawie zmiany uchwały Nr XX/154/20 Rady Gminy Działdowo z dnia 20 lutego 2020 r. w sprawie przystąpienia do sporządzenia miejscowego planu zagospodarowania przestrzennego gminy Działdowo w obrębach geodezyjnych: Komorniki, Kisiny, Uzdowo, Burkat.

Na podstawie art.18 ust.2 pkt 5 ustawy z dnia 8 marca 1990 r. o samorządzie gminnym (Dz. U. z 2021, poz. 1372 z późn. zm.), art. 14 ust. 1, 2 i 4 ustawy z dnia 27 marca 2003 r. o planowaniu i zagospodarowaniu przestrzennym (Dz.U. z 2021 r. poz. 741 z późn. zm.) Rada Gminy Działdowo uchwala, co następuje:

§ 1. Z obszaru opracowania miejscowego planu zagospodarowania przestrzennego wyznaczonego zgodnie z załącznikami graficznymi do uchwały Nr XX/154/20 Rady Gminy Działdowo z dnia 20 lutego 2020 r. w sprawie przystąpienia do sporządzenia miejscowego planu zagospodarowania przestrzennego gminy Działdowo w obrębach geodezyjnych: Komorniki, Kisiny, Uzdowo, Burkat, odstępuje się od opracowania miejscowego planu zagospodarowania przestrzennego na części terenu przedstawionego na załączniku nr 3 w obrębie geodezyjnym Uzdowo.

§ 2. W związku z treścią § 1 załącznik graficzny nr 3 do uchwały Nr XX/154/20 Rady Gminy Działdowo z dnia 20 lutego 2020 r. w sprawie przystąpienia do sporządzenia miejscowego planu zagospodarowania przestrzennego gminy Działdowo w obrębach geodezyjnych: Komorniki, Kisiny, Uzdowo, Burkat otrzymuje brzmienie określone w załączniku do niniejszej uchwały.

§ 3. Wykonanie uchwały powierza się Wójtowi Gminy Działdowo.


§ 4. Uchwała wchodzi w życie z dniem jej podjęcia.

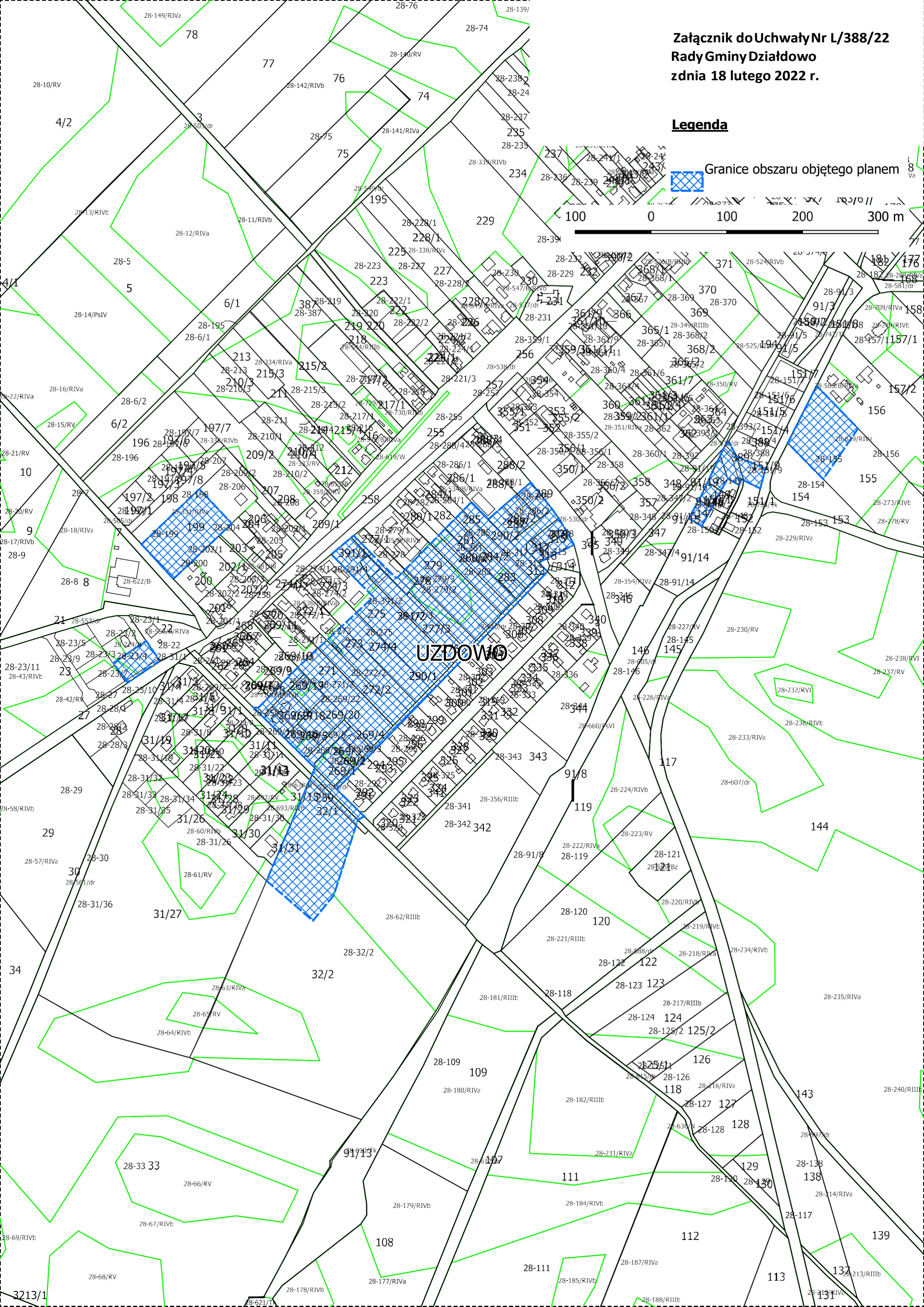

Przewodnicząca Rady

Krystyna Wasiak

Załącznik do Uchwały Nr L/388/22
Rady Gminy Działdowo
z dnia 18 lutego 2022 r.

Legenda

 Granice obszaru objętego planem



Uzasadnienie

Odstępuje się od sporządzania miejscowego planu zagospodarowania przestrzennego na części terenów w obrębie geodezyjnym Uzdrawo stanowiących użytki rolne klasy III. Powodem odstąpienia od sporządzania planu miejscowego na ww. terenach jest konieczność uzyskania zgody Ministra Rolnictwa i Rozwoju Wsi na zmianę przeznaczenia ww. terenów na cele inne niż rolnicze. Proces uzyskiwania wspomianej zgody jest czasochłonny a rezultat niepewny, wobec czego aby nie wstrzymywać prac nad pozostałą częścią objętą opracowaniem postanowiono jak na wstępie.