

UCHWAŁA Nr XLIX/377/22
RADY GMINY DZIAŁDOWO

z dnia 20 stycznia 2022 r.

**w sprawie przystąpienia do sporządzenia miejscowego planu zagospodarowania przestrzennego gminy
Działdowo w obrębie geodezyjnym Komorniki**

Na podstawie art.18 ust.2 pkt 5 ustawy z dnia 8 marca 1990 r. o samorządzie gminnym (Dz. U. z 2021, poz.1372 z późn. zm.), art. 14 i 27 ustawy z dnia 27 marca 2003 r. o planowaniu i zagospodarowaniu przestrzennym (Dz.U. z 2021 r. poz. 741 z późn. zm.) Rada Gminy Działdowo uchwala, co następuje:

§ 1. Przystępuje się do sporządzenia miejscowego planu zagospodarowania przestrzennego gminy Działdowo w obrębie geodezyjnym Komorniki.

§ 2. Granice planu określa załącznik graficzny Nr 1 stanowiący integralną część niniejszej uchwały.

§ 3. Wykonanie uchwały powierza się Wójtowi Gminy Działdowo.

§ 4. Uchwała wchodzi w życie z dniem jej podjęcia.


Przewodnicząca Rady

Krystyna Wasiak


KRASNOŁĄKA

Załącznik Nr 1
do Uchwały Nr XLIX/377/22
Rady Gminy Działdowo
z dnia 20 stycznia 2022 r.

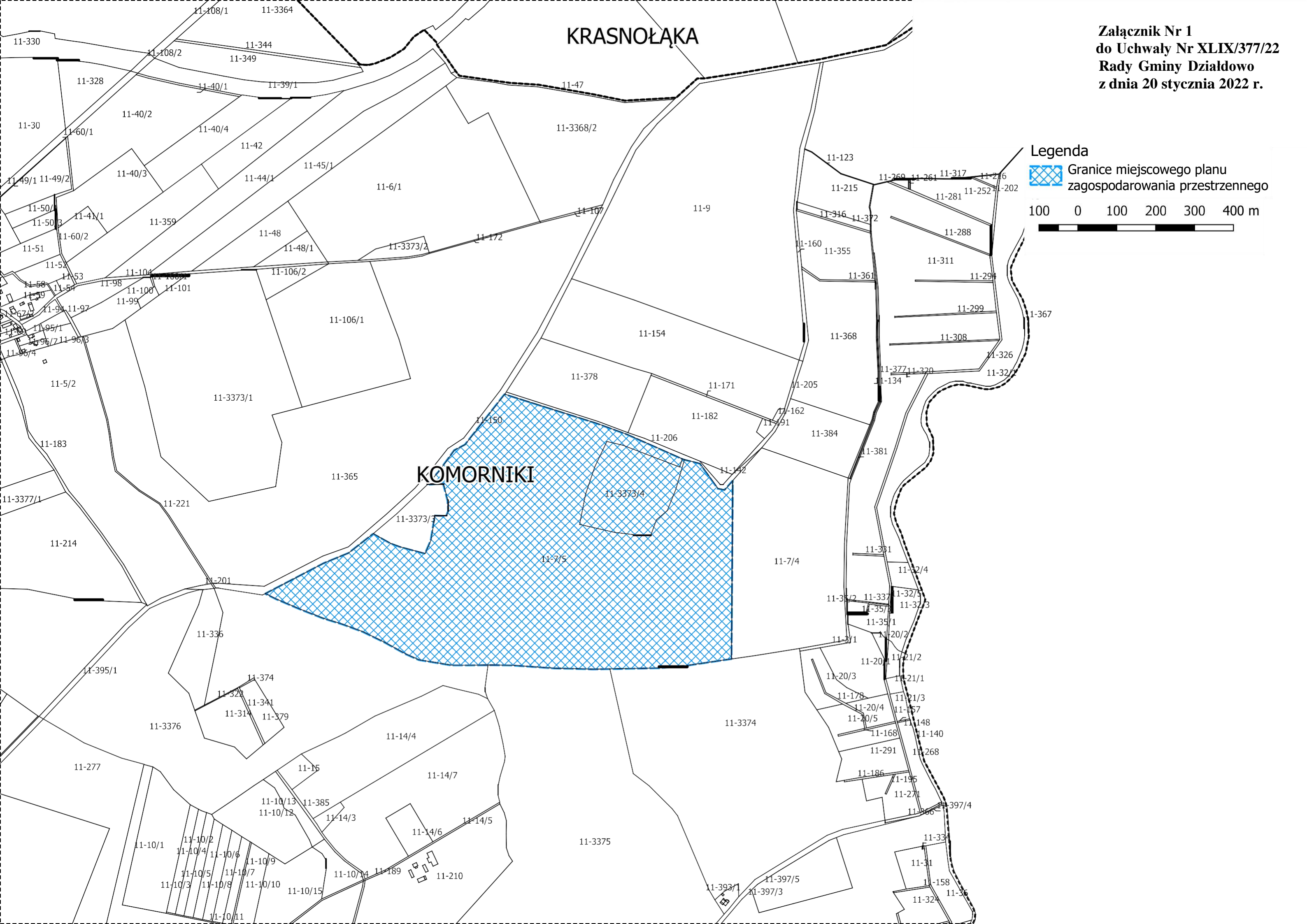
Legenda

 Granice miejscowego planu zagospodarowania przestrzennego

100 0 100 200 300 400 m



KOMORNIKI



Uzasadnienie

Przystąpienie do sporządzenia niniejszego planu zagospodarowania przestrzennego podyktowane jest uwzględnieniem złożonego wniosku o zmianę przeznaczenia terenów objętych niniejszą uchwałą. Ze względu na fakt, że Gmina Działdowo posiada plany miejscowe na całej swojej powierzchni zmiana przeznaczenia terenu może być zrealizowana wyłącznie w postaci opracowania nowego planu zagospodarowania przestrzennego.

Ponadto, nowy plan będzie dostosowany do aktualnie obowiązujących przepisów z zakresu planowania przestrzennego oraz innych przepisów prawa bezpośrednio powiązanych z planowaniem przestrzennym, m.in. dot. ochrony środowiska, ochrony przyrody, ochrony zabytków.